

RÁMCOVÁ SMLOUVA

o zřízení věcného břemene služebnosti inženýrských sítí č. IP-12-6010911/VB/1
Klečany, Čsl. armády, parc.č. 365/3

Dnešního dne, měsíce a roku uzavřeli účastníci (smluvní strany):

Město Klečany

se sídlem Do Klecánek 52, 250 67 Klečany

IČ: 00240290

DIČ: CZ-00240290

zastoupená starostou Ivo Kurhajcem

bankovní spojení: Komerční banka, a.s., č.ú.: 2228201 / 0100

jako budoucí povinný na straně jedné (dále jen jako „budoucí povinný“)

a

ČEZ Distribuce, a.s.

se sídlem Děčín, Děčín IV-Podmokly, Teplická 874/8, PSČ 405 02

zapsaná v OR vedeném rejstříkovým soudem v Ústí nad Labem, oddíl B, vložka 2145,

IČ 24729035, DIČ CZ24729035

s předmětem podnikání – distribuce elektřiny na základě licence č. 121015583

bankovní spojení: č.ú. 35-4544580267/0100, KB Praha

zastoupená na základě písemně udělené plné moci ze dne 21. 10. 2016 evid. č. PM/II-265/2016

zmocněncem firmou K. UHLÍŘ s. r. o., Zálužská 118, Čelákovice, 250 88, IČ: 47539399, DIČ:

CZ47539399, zápis v obchodním rejstříku vedeném Městským soudem v Praze, oddíl C, vložka

18852, zastoupena Karlem Uhlířem, jednatelem firmy

jako budoucí oprávněný na straně druhé (dále jen jako „budoucí oprávněný“)

ve smyslu ustanovení § 1257 a násl. zákona č. 89/2012 Sb., Občanského zákoníku a ustanovení §25 odst. 4 zákona č. 458/2000Sb. energetického zákona, tuto

smlouvu o zřízení věcného břemene služebnosti inženýrské sítě

(dále jen „smlouva“):

1. Úvodní ustanovení

1.1. Povinný prohlašuje, že Město Klečany je vlastníkem pozemků č. parc. 366/5, č. parc. 654/2, č. parc. 362/29, vedené jako parcely katastru nemovitostí, v katastrálním území Klečany, v obci Klečany, zapsané u Katastrálního úřadu pro Středočeský kraj, na listu vlastnictví č. 10001 (dále jen jako „Služebné pozemky“).

1.2. Oprávněný je investorem záměru výstavby zařízení distribuční soustavy, pro jehož realizaci je nezbytné uložit do Služebných pozemků inženýrské sítě spočívající v kabelovém vedení NN a pojistkové skříni v rozsahu 57 bm (dále jen jako „Inženýrské sítě“), které budou ve vlastnictví oprávněného.

1.3. Dne 15.11.2016 uzavřely smluvní strany smlouvu o uzavření smlouvy budoucí o zřízení věcného břemene služebnosti, na základě které nyní uzavírají tuto smlouvu.

1.4. Dne 28.3.2017 oznámil oprávněný záměr započít s užíváním Inženýrských sítí stavebnímu úřadu dle § 120 zákona č. 183/2006 Sb., o územním plánování a stavebním řádu (stavebního zákona) a stavební úřad užívání stavby dle uvedeného zákonného ustanovení nezakázal nebo

vydal stavební úřad pod č.j. 3355/2017 kolaudační souhlas s užíváním Inženýrských sítí dle § 122 stavebního zákona.

2. Zřízení věcného břemene služebnosti inženýrské sítě

2.1. Povinný zřizuje ve prospěch oprávněného věcné břemeno služebnosti inženýrské sítě (dále jen jako „Služebnost“), spočívající v právu oprávněného zřídit, vést, provozovat a udržovat Inženýrské sítě umístěné ve Služebných pozemcích, a dále v právu volného přístupu oprávněného k Inženýrským sítím, tedy právu vstupu a vjezdu oprávněného za účelem zajištění provozu, úprav, oprav a údržby Inženýrských sítí, jakož i v právu zřídit, umístit, provozovat a udržovat na Služebných pozemcích obslužné zařízení Inženýrských sítí, a to v rozsahu dle čl. 2.3. této smlouvy.

2.2. Právům oprávněného uvedených v čl. 2.1. této smlouvy odpovídá povinnost povinného a případných budoucích vlastníků Služebných pozemků strpět umístění, provozování a udržování Inženýrských sítí a přístup na Služebné pozemky za účelem zajištění provozu, úprav, oprav a údržby Inženýrských sítí, jakož i umístění, provozování a udržování obslužného zařízení Inženýrských sítí, a to v rozsahu dle čl. 2.3. této smlouvy.

2.3. Přesné umístění Inženýrských sítí a tomu odpovídající rozsah Služebnosti je vyznačen geometrickým plánem č. 1581-1107/2017, který vyhotovila Belza-Geo, s.r.o a který byl dne 12.6.2017 pod č.j. 50/2017 ověřen úředně oprávněným inženýrem Zdeňkem Belzou a dne 21.6.2017 pod č.j. 2035/2017-209 odsouhlasen Katastrálním úřadem pro Středočeský kraj. Geometrický plán je přílohou a nedílnou součástí této smlouvy.

2.4. Oprávněný právo odpovídající Služebnosti přijímá a povinný je povinen výkon tohoto práva trpět.

2.5. Služebnost se zřizuje na dobu neurčitou a zanikne při přeložení nebo zrušení (zániku) Inženýrských sítí, rozhodnutím soudu, zánikem oprávněného bez právního nástupce nebo z jiných důvodů dle právní úpravy ČR.

2.6. Do doby vkladu práva do katastru nemovitostí jsou smluvní strany svým projevem vůle, zachyceném v této smlouvě, bezvýhradně vázány.

2.7. Vklad práva do katastru nemovitostí zajistí oprávněný a to 12 měsíců od zahájení užívání Inženýrské sítě.

2.8. Smluvní strany se zavazují vzájemně si poskytnout veškerou součinnost ke splnění všech náležitostí a požadavků příslušného katastrálního úřadu. Pokud bude jedna ze smluvních stran či obě smluvní strany vyzvány příslušným katastrálním úřadem, aby návrh na vklad práva byl doplněn nebo jinak upraven, zavazují se smluvní strany tuto povinnost splnit nejpozději do čtrnácti dnů od doručení výzvy. Bude-li příslušným katastrálním úřadem návrh na vklad práva dle této smlouvy zamítnut, či zastaveno řízení o vklad práva dle této smlouvy z důvodu odstranitelné vady dokumentace, zpracují smluvní strany po nabytí právní moci uvedeného rozhodnutí nový návrh a bude-li to nezbytné, uzavřou též dodatek k této smlouvě nebo smlouvu novou za stejných podmínek. To vše tak, aby mohlo být právo odpovídající Služebnosti řádně zapsáno do katastru nemovitostí. Ustanovení tohoto článku nemají žádný vliv na závazky oprávněného, vyplývající z článku 4.4. této smlouvy, který má aplikační přednost.

2.9. Nebude-li vklad práva do katastru nemovitostí oprávněným proveden do 5 let od vzniku práva užívání stavby podle stavebního zákona, může povinný, dle svého uvážení, oprávněného vyzvat odstranění Inženýrské sítě nebo se oprávněně dožadovat finanční náhrady ve výši 100 Kč denně a stanovit náhradní termín pro uzavření věcného břemene - služebnosti.

2.10. Oprávněný je v tomto případě povinen na svůj náklad a nebezpečí odstranit Inženýrskou síť ze Služebných pozemků a uvést Služebné pozemky do původního stavu do 6 měsíců ode dne zaslání výzvy dle bodu 2.9. V tomto případě oprávněnému nepřísluší žádná náhrada ani jakékoli plnění ze strany povinného.

3. Jednorázová náhrada

3.1. Věcné břemeno se zřizuje jako úplatné, a to za jednorázovou náhradu ve výši 51 300,- Kč (slovy: padesát jedna tisíc tři sta korun českých bez DPH (dále jen jako „Náhrada“). Výše Náhrady je stanovena v souladu se Zásadami pro uzavírání smluv o zřízení věcného břemene služebnosti inženýrské sítě č. 1/2015 schválenými usnesením Rady Města Klecany č. 11/2015 ze dne 30.3.2015. K ceně Náhrady je nutné připočíst DPH ve výši dle platného právního předpisu.

3.2. Oprávněný se zavazuje zaplatit Náhradu včetně DPH, bezhotovostním převodem na shora uvedený účet povinného, a to na základě daňového dokladu, vystaveného povinným s tím, že datum uskutečnění zdanitelného plnění bude den podání návrhu na vklad práva dle této smlouvy do katastru nemovitostí. Splatnost daňového dokladu bude šedesát (60) dnů od podání návrhu na vklad do katastru nemovitostí. Povinný se zavazuje doručit daňový doklad oprávněnému do patnácti (15) dnů poté, co mu bude oprávněným doručena kopie podaného návrhu na vklad do KN.

3.3. Finanční výdaje spojené s podáním návrhu na vklad práva odpovídajícího Služebnosti do katastru nemovitostí, představující poplatek spojený s podáním návrhu vkladu Služebnosti do katastru nemovitostí podle této smlouvy a rovněž náklady spojené s vyhotovením geometrického plánu nese oprávněný.

3.4. Náhrada nezahrnuje škody na polních kulturách a na jiném majetku povinného, způsobené při zřizování, provozování, údržbě, úpravách a opravách Inženýrských sítí, popř. uvedení do předchozího či řádného stavu, které se oprávněný zavazuje uhradit povinnému samostatně.

4. Práva a povinnosti smluvních stran

4.1. Oprávněný je povinen šetřit co nejvíce majetek povinného (zejm. Služebné pozemky a související nemovitý i movitý majetek), uvést bez zbytečného odkladu na vlastní náklad Služebné pozemky po provedení prací na Inženýrských sítích do předchozího či řádného stavu nebo povinnému nahradit způsobenou škodu (volba nároku náleží povinnému). Při uvádění Služebných pozemků do předchozího či řádného stavu je oprávněný povinen dodržet následující technické podmínky:

4.1.1. u komunikací, které jsou vybudovány v trvalém povrchu tj. živičná vrchní vrstva, chodníky a zelené pásy, povinný dodrží při provádění opravy dotčených komunikací zásady a technické podmínky pro zásahy do povrchů komunikací a pro provádění výkopů a zásypů rýh pro inženýrské sítě, které jsou uvedeny v příloze č.2 usnesení Rady Města Klecany č. 11/2015 ze dne 30.3.2015;

4.1.2. u zelených ploch bude proveden zásyp tak, aby se plocha v trase výkopu nepropadala, přičemž obnovovaná plocha bude znovu oseta;

4.1.3. u chodníků bude zásyp zhutněn a povrchové vrstvy budou provedeny dle původního typu: dlažba bude obnovena v celé délce při zachování vzoru a barevnosti dlažby a v případě živičného krytu bude opraveno se zaříznutím okrajů a napojení na sousední kryt bude utěsněn zalitím spáry;

4.1.4. u vozovek dojde ke kvalitnímu zhutnění podkladových vrstev tak, aby se vozovka v trase výkopu nepropadala, přičemž vrchní vrstvy budou provedeny ve stejném druhu a kvalitě materiálu jako navazující povrch a živičné povrchy budou opraveny se zaříznutím okrajů a napojení na sousední kryt bude utěsněn zalitím spár.

4.2. Za práce dle předchozího čl. 4.1. této smlouvy nese oprávněný záruku po dobu dvou (2) let od souhlasného protokolárního převzetí dotčených pozemků se zástupcem povinného. V případě, že se bude jednat o zásah do nového krytu v záruční době, bude záruka na opravený úsek požadována minimálně do doby trvání původní záruky, minimálně však dva (2) roky.

4.3. Oprávněný je dále povinen s dostatečným předstihem oznámit povinnému každý vstup na Služebné pozemky, jakož i jakoukoli jinou nemovitost ve vlastnictví či správě oprávněného, a to na adresu povinného uvedenou v této smlouvě.

4.4. Bude-li povinný na Služebných pozemcích provádět jakékoliv stavební či zemní práce, které by mohly ohrozit Inženýrské sítě, je povinen předem získat souhlas oprávněného a respektovat podmínky jím stanovené.

4.5. Oprávněný se zavazuje zajistit na své náklady vypracování a podání návrhu na vklad práva odpovídajícího Služebnosti dle této smlouvy do katastru nemovitostí (dále jen jako „Návrh na vklad“) včetně úhrady správních poplatků, a to nejpozději do sedmi (7) kalendářních dnů od uzavření této smlouvy. Do běhu lhůty dle předchozí věty se nepočítá doba, po kterou oprávněný nemohl své povinnosti plnit z důvodů zaviněných výlučně povinným.

4.6. Povinný se dále zavazuje nečinit žádné překážky řádnému průběhu samotného vkladového řízení (o Návrhu na vklad). Oprávněný se zavazuje na své náklady zajistit všechny podklady pro vkladové řízení (o Návrhu na vklad), a to i podklady, které by si v souvislosti se Služebností či vkladovým řízením i dodatečně vyžádal katastrální úřad. V řízení před katastrálním úřadem se smluvní strany zavazují poskytnout si potřebnou součinnost.

4.7. Oprávněný je povinen zaplatit povinnému smluvní pokutu ve výši 30.000,- Kč (slovy: třicet tisíc korun českých), pokud oprávněný

4.7.1. nesplní svoji povinnost ve stanovené lhůtě dle článku 4.5. této smlouvy;

4.7.2. nesplní kteroukoliv ze svých povinností dle článku 4.6. této smlouvy;

4.7.3. nesplní svoji povinnost zaplatit oprávněnému Náhradu řádně a včas dle článku 3. této smlouvy.

4.8. Sjednanou smluvní pokutu dle předchozího článku 4.7. této smlouvy (dále jen jako „Smluvní pokuta“) je oprávněný povinen zaplatit do třiceti (30) dnů od doručení písemné výzvy povinného. Povinnost oprávněného zaplatit Smluvní pokutu nemá vliv na jeho případnou povinnost k náhradě škody způsobené porušením této smlouvy povinnému.

4.9. Zaplacením Smluvní pokuty nezaniká závazek oprávněného splnit své povinnosti dle této smlouvy. Smluvní pokutu je Oprávněný povinen zaplatit při každém (i opakovaném) porušení kterékoliv ze svých smluvních povinností specifikovaných v článku 4. této smlouvy.

4.10. V případě prodlení oprávněného s úhradou Náhrady je oprávněný povinen vedle jednorázové Smluvní pokuty dle článku 4.7. této smlouvy uhradit povinnému též další smluvní pokutu ve výši 0,1% Náhrady za každý den prodlení s úhradou Náhrady, a to i kdyby porušení smluvní povinnosti nezavinil. Povinnost oprávněného zaplatit tuto další smluvní pokutu nemá vliv na jeho případnou povinnost k náhradě škody způsobené povinnému porušením této smlouvy.

4.11. Smluvní strany se dohodly, že jednotlivé písemné úkony smluvních stran budou doručovány poštou. Povinnost smluvní strany doručit písemnost druhé smluvní straně je jakmile pošta písemnost adresátovi doručí. Účinky doručení však nastanou i tehdy, jestliže pošta písemnost vrátí jako nedoručenou z důvodů, že adresát písemnost nevyzvedl v úložní lhůtě, nebo ji odmítl převzít, či se na adrese (uvedené v záhlaví této smlouvy nebo v obchodním rejstříku) již nezdržuje. Za den doručení se v takovém případě považuje den, kdy byla písemnost vrácena jejímu odesilateli. Smluvní strany se též dohodly, že si budou oznamovat změny svých sídel a doručovacích adres a to neprodleně.

5. Další ujednání a prohlášení smluvních stran

5.1. Smluvní strany tímto prohlašují a zaručují, že:

5.1.1. jsou oprávněny podepsat, převzít a plnit závazky, které pro ně z této smlouvy vyplývají;

5.1.2. podepsáním této dohody ani plněním závazků z této smlouvy nedojde podle vědomí a přesvědčení smluvních stran k porušení žádné smlouvy, závazku, rozhodnutí nebo příkazu, jehož stranou je nebo jemuž podléhá některá ze smluvních stran ani žádného zákona ani jiného právního předpisu, jež se vztahuje na smluvní strany nebo na majetek, s nímž nakládají;

5.1.3. se zdrží jakýchkoliv kroků, které by mohly vést ke zpochybnění této smlouvy nebo závazků převzatých kteroukoli ze smluvních stran v dobré víře na základě a v souvislosti s touto smlouvou.

5.2. Pozbude-li některé ustanovení této smlouvy platnosti či účinnosti, nebo ukáže-li se některé ustanovení této smlouvy neplatným nebo neúčinným, zůstávají ostatní ustanovení této smlouvy v platnosti a místo neplatných nebo neúčinných ustanovení smlouvy se použijí ustanovení obecně závazného právního předpisu; na platnost a účinnost celé smlouvy nemá neplatnost či neúčinnost některého ustanovení žádný vliv a smlouva jako celek zůstává platnou a účinnou.

6. Závěrečná ustanovení

6.1. Tato smlouva nabývá platnosti a účinnosti dnem podpisu oběma smluvními stranami. Dle shodné vůle smluvních stran se tato smlouva, jakož i veškerá práva a povinnosti vzniklé na základě této smlouvy nebo v souvislosti s ní, se řídí zákonem č. 89/2012 Sb., občanský zákoník.

6.2. Tuto smlouvu je možné měnit nebo doplňovat pouze písemnou dohodou smluvních stran ve formě číslovaných dodatků této smlouvy, podepsaných oprávněnými zástupci smluvních stran.

6.3. Smluvní strany byly informovány, že tato smlouva bude zveřejněna na webových stránkách povinného a prohlašují, že skutečnosti uvedené v této smlouvě nepovažují za důvěrné a udělují souhlas s jejich užitím a zveřejněním.

6.4. Tato smlouva je sepsána a podepsána v pěti (5) vyhotoveních, z nichž jedno (1) vyhotovení jsou určeno pro vkladové řízení u příslušného katastrálního úřadu, tři (3) vyhotovení obdrží povinný a jedno (1) vyhotovení oprávněný.

6.5. Povinný a oprávněný prohlašují, že si tuto smlouvu před jejím podpisem přečetli a jsou seznámeni s jejím obsahem, kterému rozumí, že byla uzavřena po vzájemné dohodě, podle jejich pravé a svobodné vůle, vážně, určitě a srozumitelně, nikoli v tísní za nápadně nevýhodných podmínek, což stvrzují svými podpisy.

Příloha:


1. geometrický plán č. 1581-1107/2017

V Klecanech dne: 8.9.2017

V Čelákovicích dne: - 5 -09- 2017

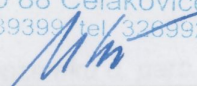
Povinný:

Oprávněný:


Město Klecany




K.UHLÍŘ s.r.o.
Elektro - montáž a prodej
Zálužská 118, Záluží
250 88 Čelákovice (15)
IČ 47539399 tel/ 326992229


ČEZ Distribuce, a.s.
Karel Uhlíř – na základě plné moci

VÝKAZ DOSAVADNÍHO A NOVÉHO STAVU ÚDAJŮ KATASTRU NEMOVITOSTÍ															
Dosavadní stav				Nový stav											
Označení pozemku parc. číslem	Výměra parcely		Druh pozemku Způsob využití	Označení pozemku parc. číslem	Výměra parcely		Druh pozemku Způsob využití	Typ stavby Způsob využití	Zpús. určení výměr	Porovnání se stavem evidence právních vztahů					
	ha	m ²			ha	m ²				Díl přechází z pozemku označeného v		Číslo listu vlastnictví	Výměra dílu		Označení dílu
			katastru nemovitostí				dřívější poz. evidenci	ha		m ²					
362/29										362/29		10001			
365/3										365/3		1550			
366/5										366/5		10001			
654/2										654/2		10001			

Druh věcného břemene : právo chůze, jízdy, umístění kabelového vedení a omezení manipulačním pásmem vedení

Oprávněný : dle smlouvy

GEOMETRICKÝ PLÁN pro vymezení rozsahu věcného břemene k části pozemku	Geometrický plán ověřil úředně oprávněný zeměměřický inženýr:	Stejnopis ověřil úředně oprávněný zeměměřický inženýr:
	Jméno, příjmení: Ing. Zdeněk Belza	Jméno, příjmení: ing. Zdeněk Belza
	Číslo položky seznamu úředně oprávněných zeměměřických inženýrů: 868/1995	Číslo položky seznamu úředně oprávněných zeměměřických inženýrů: 868/1995
	Dne: 12. června 2017 Číslo: 50/2017	Dne: 22. 06. 2017 Číslo: 139/2017
Náležitosti a přesnosti odpovídá právním předpisům.	Tento stejnopis odpovídá geometrickému plánu v elektronické podobě uloženému v dokumentaci katastrálního úřadu.	
Vyhotovitel: BELZA - GEO s.r.o. Bezručova 540 250 82 Úvaly IČO : 27231429 Číslo plánu: 1581-1107/2017 Okres: Praha-východ Obec: Klecany Kat. území: Klecany Mapový list: Kralupy n. Vltavou 6-6/13,7-6/24 Dosavadním vlastníkům pozemků byla poskytnuta možnost seznámit se v terénu s průběhem navrhovaných nových hranic, které byly označeny předepsaným způsobem:	Katastrální úřad souhlasí s očíslováním parcel. KÚ pro Středočeský kraj KP Praha Východ Lenka Mrvíková 2035/2017-209 2017.06.21 16:49:30 CEST	Ověření stejnopisu geometrického plánu v listinné podobě. 

veřejného firmového služebnosti inženýrské společnosti s IP-12-60109-1/2017
Klečany, Čel. zemědělský, parcel. 366/5

453/1

366/5

654/2

365/3

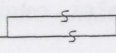
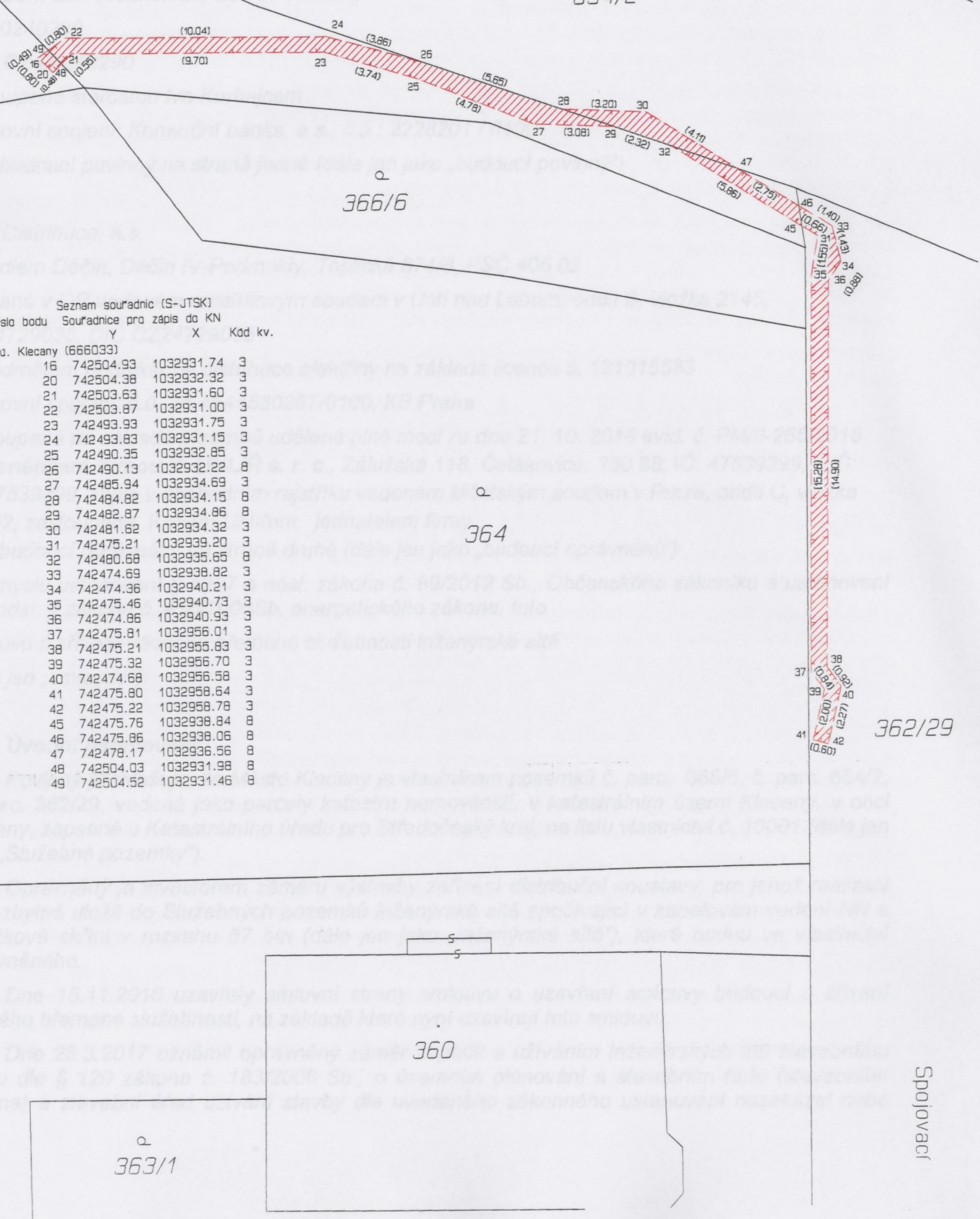
366/6

364

362/29

Seznam souřadnic (S-JTSK)
Číslo bodu Souřadnice pro zápis do KN

Číslo bodu	Y	X	Kód kv.
k.o. Klečany (666033)			
16	742504.93	1032931.74	3
20	742504.38	1032932.32	3
21	742503.63	1032931.60	3
22	742503.87	1032931.00	3
23	742493.83	1032931.75	3
24	742493.89	1032931.15	3
25	742490.35	1032932.85	3
26	742490.13	1032932.22	8
27	742485.94	1032934.69	3
28	742484.82	1032934.15	8
29	742482.87	1032934.86	8
30	742481.62	1032934.32	3
31	742475.21	1032939.20	3
32	742480.68	1032935.65	8
33	742474.69	1032938.82	3
34	742474.36	1032940.21	3
35	742475.46	1032940.73	3
36	742474.86	1032940.93	3
37	742475.81	1032955.01	3
38	742475.21	1032955.83	3
39	742475.32	1032956.70	3
40	742474.68	1032956.58	3
41	742475.80	1032958.64	3
42	742475.22	1032958.78	3
45	742475.76	1032938.84	8
46	742475.86	1032938.06	8
47	742478.17	1032936.56	8
48	742504.03	1032931.98	8
49	742504.52	1032931.46	8



360

363/1

Spojovací



ČÍSLO ÚČ. ÚZEMNÍHO ÚSTAVU
 MĚŘENÍ VE STŘEDNÍ KRUHOVÉ PŘÍMÉ ÚSTAVU

NO. ÚČ.	X	Y	PROJEKČNÍ PRŮMĚR L ₁₀₀
1	1000000	1000000	100
2	1000001	1000000	100
3	1000002	1000000	100
4	1000003	1000000	100
5	1000004	1000000	100
6	1000005	1000000	100
7	1000006	1000000	100
8	1000007	1000000	100
9	1000008	1000000	100
10	1000009	1000000	100
11	1000010	1000000	100
12	1000011	1000000	100
13	1000012	1000000	100
14	1000013	1000000	100
15	1000014	1000000	100
16	1000015	1000000	100
17	1000016	1000000	100
18	1000017	1000000	100
19	1000018	1000000	100
20	1000019	1000000	100
21	1000020	1000000	100
22	1000021	1000000	100
23	1000022	1000000	100
24	1000023	1000000	100
25	1000024	1000000	100
26	1000025	1000000	100
27	1000026	1000000	100
28	1000027	1000000	100
29	1000028	1000000	100
30	1000029	1000000	100
31	1000030	1000000	100
32	1000031	1000000	100
33	1000032	1000000	100
34	1000033	1000000	100
35	1000034	1000000	100
36	1000035	1000000	100
37	1000036	1000000	100
38	1000037	1000000	100
39	1000038	1000000	100
40	1000039	1000000	100
41	1000040	1000000	100
42	1000041	1000000	100
43	1000042	1000000	100
44	1000043	1000000	100
45	1000044	1000000	100
46	1000045	1000000	100
47	1000046	1000000	100
48	1000047	1000000	100
49	1000048	1000000	100
50	1000049	1000000	100
51	1000050	1000000	100
52	1000051	1000000	100
53	1000052	1000000	100
54	1000053	1000000	100
55	1000054	1000000	100
56	1000055	1000000	100
57	1000056	1000000	100
58	1000057	1000000	100
59	1000058	1000000	100
60	1000059	1000000	100
61	1000060	1000000	100
62	1000061	1000000	100
63	1000062	1000000	100
64	1000063	1000000	100
65	1000064	1000000	100
66	1000065	1000000	100
67	1000066	1000000	100
68	1000067	1000000	100
69	1000068	1000000	100
70	1000069	1000000	100
71	1000070	1000000	100
72	1000071	1000000	100
73	1000072	1000000	100
74	1000073	1000000	100
75	1000074	1000000	100
76	1000075	1000000	100
77	1000076	1000000	100
78	1000077	1000000	100
79	1000078	1000000	100
80	1000079	1000000	100
81	1000080	1000000	100
82	1000081	1000000	100
83	1000082	1000000	100
84	1000083	1000000	100
85	1000084	1000000	100
86	1000085	1000000	100
87	1000086	1000000	100
88	1000087	1000000	100
89	1000088	1000000	100
90	1000089	1000000	100
91	1000090	1000000	100
92	1000091	1000000	100
93	1000092	1000000	100
94	1000093	1000000	100
95	1000094	1000000	100
96	1000095	1000000	100
97	1000096	1000000	100
98	1000097	1000000	100
99	1000098	1000000	100
100	1000099	1000000	100