

SMLOUVA

o zřízení věcného břemene služebnosti inženýrských sítí

k provedení ustanovení § 25 odst. 4 zákona č. 458/2000 Sb., o podmínkách podnikání a o výkonu státní správy v energetických odvětvích a o změně některých zákonů (energetický zákon), v platném znění (dále jen „energetický zákon“), a § 1257 a násl. zákona č. 89/2012 Sb., občanský zákoník (dále jen „občanský zákoník“)

Dnešního dne, měsíce a roku uzavřeli účastníci (smluvní strany):

Město Klecany

se sídlem Do Klecánek 52, 250 67 Klecany

IČ: 00240290

DIČ: CZ-00240290

zastoupená starostou Ivo Kurhajcem

bankovní spojení: Komerční banka, a.s., č.ú.: 2228201 / 0100

jako budoucí povinný na straně jedné (dále jen jako „budoucí povinný“)

a

Obchodní společnost **ČEZ Distribuce, a.s.**

sídlo: Děčín, Děčín IV-Podmokly, Teplická 874/8, PSČ 405 02

IČ: 24729035

DIČ: CZ24729035

bankovní spojení: 35-4544580267/0100, KB Praha

zapsaná v obchodním rejstříku vedeném rejstříkovým soudem v Ústí nad Labem oddíl B, vložka č. 2145 s předmětem podnikání – distribuce elektřiny na základě licence č. 121015583

zastoupená na základě pověření evidenční č. POV/OÚ/82/0102/2014 panem Tomášem Pippingerem, vedoucím odboru Inženýring budoucí oprávněný na straně druhé (dále jen jako „budoucí oprávněný“)

uzavírají tuto

Smlouvu o zřízení věcného břemene - služebnosti

IP-12-6009190/VB/001

„Klecany p.č. 175/2 – přípojka NN nad 50m“

(dále jen „smlouva“):

1. Úvodní ustanovení

1.1. Povinný prohlašuje, že Město Klecany je vlastníkem pozemků parc. č. 128/2, parc. č. 128/5 a parc. č. 668/1, všechny vedené jako parcely katastru nemovitostí, všechny v katastrálním území Klecany, v obci Klecany, zapsané u Katastrálního úřadu pro Středočeský kraj, na listu vlastnictví č. 10001 (dále společně jen jako „Služebné pozemky“).

1.2. Oprávněný je investorem záměru výstavby Klecany p.č. 175/2 - přípojka NN nad 50m pro jehož realizaci je nezbytné uložit do Služebných pozemků inženýrské sítě spočívající v kabelovém vedení 0,4 kV v rozsahu 165,63 bm (dále jen jako „Inženýrské sítě“), které budou ve vlastnictví oprávněného.

1.3. Dne 01.02.2016 uzavřely smluvní strany smlouvu o uzavření smlouvy budoucí o zřízení věcného břemene služebnosti, na základě které nyní uzavírají tuto smlouvu.

1.4. Dne 18. 07. 2016 oznámil oprávněný záměr započít s užíváním Inženýrských sítí stavebnímu úřadu dle § 120 zákona č. 183/2006 Sb., o územním plánování a stavebním řádu (stavebního zákona) a stavební úřad užívání stavby dle uvedeného zákonného ustanovení nezakázal nebo vydal stavební úřad pod č.j. 5463/2016 kolaudační souhlas s užíváním Inženýrských sítí dle § 122 stavebního zákona.

2. Zřízení věcného břemene služebnosti inženýrské sítě

2.1. Povinný zřizuje ve prospěch oprávněného věcné břemeno služebnosti inženýrské sítě (dále jen jako „Služebnost“), spočívající v právu oprávněného zřídit, vést, provozovat a udržovat Inženýrské sítě umístěné ve Služebných pozemcích, a dále v právu volného přístupu oprávněného k Inženýrským sítím, tedy právu vstupu a vjezdu oprávněného za účelem zajištění provozu, úprav, oprav a údržby Inženýrských sítí, jakož i v právu zřídit, umístit, provozovat a udržovat na Služebných pozemcích obslužné zařízení Inženýrských sítí, a to v rozsahu dle čl. 2.3. této smlouvy.

2.2. Právům oprávněného uvedených v čl. 2.1. této smlouvy odpovídá povinnost povinného a případných budoucích vlastníků Služebných pozemků strpět umístění, provozování a udržování Inženýrských sítí a přístup na Služebné pozemky za účelem zajištění provozu, úprav, oprav a údržby Inženýrských sítí, jakož i umístění, provozování a udržování obslužného zařízení Inženýrských sítí, a to v rozsahu dle čl. 2.3. této smlouvy.

2.3. Přesné umístění Inženýrských sítí a tomu odpovídající rozsah Služebnosti je vyznačen geometrickým plánem č. 1540-73/2016, který vyhotovil Sdružení G& M Jiří Bruna & Marek Budňák a který byl dne 28. 07. 2016 pod č.j. 167/2016 ověřen úředně oprávněným inženýrem Ing. Kamilem Endrštem, Ph.D a dne 01. 08. 2016 pod č.j. PGP-2353/2016-209 odsouhlasen Katastrálním úřadem pro Středočeský kraj. Geometrický plán je přílohou a nedílnou součástí této smlouvy.

2.4. Oprávněný právo odpovídající Služebnosti přijímá a povinný je povinen výkon tohoto práva trpět.

2.5. Služebnost se zřizuje na dobu neurčitou a zanikne při přeložení nebo zrušení (zániku) Inženýrských sítí, rozhodnutím soudu, zánikem oprávněného bez právního nástupce nebo z jiných důvodů dle právní úpravy ČR.

2.6. Do doby vkladu práva do katastru nemovitostí jsou smluvní strany svým projevem vůle, zachyceném v této smlouvě, bezvýhradně vázány.

2.7. Vklad práva do katastru nemovitostí zajistí oprávněný a to 6 měsíců od zahájení užívání Inženýrské sítě.

2.8. Smluvní strany se zavazují vzájemně si poskytnout veškerou součinnost ke splnění všech náležitostí a požadavků příslušného katastrálního úřadu. Pokud bude jedna ze smluvních stran či obě smluvní strany vyzvány příslušným katastrálním úřadem, aby návrh na vklad práva byl doplněn nebo jinak upraven, zavazují se smluvní strany tuto povinnost splnit nejpozději do čtrnácti dnů od doručení výzvy. Bude-li příslušným katastrálním úřadem návrh na vklad práva dle této smlouvy zamítnut, či zastaveno řízení o vklad práva dle této smlouvy z důvodu odstranitelné vady dokumentace, zpracují smluvní strany po nabytí právní moci uvedeného rozhodnutí nový návrh a bude-li to nezbytné, uzavrou též dodatek k této smlouvě nebo smlouvu novou za stejných podmínek. To vše tak, aby mohlo být právo odpovídající Služebnosti řádně zapsáno do katastru nemovitostí. Ustanovení tohoto článku nemají žádný vliv na závazky oprávněného, vyplývající z článku 4.4. této smlouvy, který má aplikační přednost.

2.9. Nebude-li vklad práva do katastru nemovitostí oprávněným proveden do 5 let od vzniku práva užívání stavby podle stavebního zákona, může povinný, dle svého uvážení, oprávněného vyzvat odstranění Inženýrské sítě.

2.10. Oprávněný je v tomto případě povinen na svůj náklad a nebezpečí odstranit Inženýrskou síť ze Služebných pozemků a uvést Služebné pozemky do původního stavu do 6 měsíců ode dne

zaslání výzvy dle bodu 2.9. V tomto případě oprávněnému nepřísluší žádná náhrada ani jakékoli plnění ze strany povinného.

3. Jednorázová náhrada

3.1. Věcné břemeno se zřizuje jako úplatné, a to za jednorázovou náhradu ve výši 149 067,- Kč (slovy:jednostočtyřicetdevěttisícšedesát sedm bez DPH (dále jen jako „Náhrada“). Výše Náhrady je stanovena v souladu se Zásadami pro uzavírání smluv o zřízení věcného břemene služebnosti inženýrské sítě č. 1/2015 schválenými usnesením Rady Města Klecany č. 11/2015 ze dne 30.3.2015 a činí 900 Kč za 1 bm bez DPH. K ceně Náhrady je nutné připočíst DPH ve výši dle platného právního předpisu.

3.2. Oprávněný se zavazuje zaplatit Náhradu včetně DPH, bezhotovostním převodem na shora uvedený účet povinného, a to na základě daňového dokladu, vystaveného povinným s tím, že datum uskutečnění zdanitelného plnění bude den podání návrhu na vklad práva dle této smlouvy do katastru nemovitostí. Splatnost daňového dokladu bude šedesát (60) dnů od podání návrhu na vklad do katastru nemovitostí. Povinný se zavazuje doručit daňový doklad oprávněnému do patnácti (15) dnů poté, co mu bude oprávněným doručena kopie podaného návrhu na vklad do KN.

3.3. Finanční výdaje spojené s podáním návrhu na vklad práva odpovídajícího Služebnosti do katastru nemovitostí, představující poplatek spojený s podáním návrhu vkladu Služebnosti do katastru nemovitostí podle této smlouvy a rovněž náklady spojené s vyhotovením geometrického plánu nese oprávněný.

3.4. Náhrada nezahrnuje škody na polních kulturách a na jiném majetku povinného, způsobené při zřizování, provozování, údržbě, úpravách a opravách Inženýrských sítí, popř. uvedení do předchozího či řádného stavu, které se oprávněný zavazuje uhradit povinnému samostatně.

4. Práva a povinnosti smluvních stran

4.1. Oprávněný je povinen šetřit co nejvíce majetek povinného (zejm. Služebné pozemky a související nemovitý i movitý majetek), uvést bez zbytečného odkladu na vlastní náklad Služebné pozemky po provedení prací na Inženýrských sítích do předchozího či řádného stavu nebo povinnému nahradit způsobenou škodu (volba nároku náleží povinnému). Při uvádění Služebných pozemků do předchozího či řádného stavu je oprávněný povinen dodržet následující technické podmínky:

4.1.1. u komunikací, které jsou vybudovány v trvalém povrchu tj. živičná vrchní vrstva, chodníky a zelené pásy, povinný dodrží při provádění opravy dotčených komunikací zásady a technické podmínky pro zásahy do povrchů komunikací a pro provádění výkopů a zásypů rýh pro inženýrské sítě, které jsou uvedeny v příloze č.2 usnesení Rady Města Klecany č. 11/2015 ze dne 30.3.2015;

4.1.2. u zelených ploch bude proveden zásyp tak, aby se plocha v trase výkopu nepropadala, přičemž obnovovaná plocha bude znovu oseta;

4.1.3. u chodníků bude zásyp zhutněn a povrchové vrstvy budou provedeny dle původního typu: dlažba bude obnovena v celé délce při zachování vzoru a barevnosti dlažby a v případě živičného krytu bude opraveno se zařízením okrajů a napojení na sousední kryt bude utěsněn zalitím spáry;

4.1.4. u vozovek dojde ke kvalitnímu zhutnění podkladových vrstev tak, aby se vozovka v trase výkopu nepropadala, přičemž vrchní vrstvy budou provedeny ve stejném druhu a kvalitě materiálu jako navazující povrch a živičné povrchy budou opraveny se zařízením okrajů a napojení na sousední kryt bude utěsněn zalitím spár.

4.2. Za práce dle předchozího čl. 4.1. této smlouvy nese oprávněný záruku po dobu dvou (2) let od souhlasného protokolárního převzetí dotčených pozemků se zástupcem povinného. V případě, že se bude jednat o zásah do nového krytu v záruční době, bude záruka na opravený úsek požadována minimálně do doby trvání původní záruky, minimálně však dva (2) roky.

4.3. Oprávněný je dále povinen s dostatečným předstihem oznámit povinnému každý vstup na Služebné pozemky, jakož i jakoukoli jinou nemovitost ve vlastnictví či správě oprávněného, a to na adresu povinného uvedenou v této smlouvě.

4.4. Bude-li povinný na Služebných pozemcích provádět jakékoliv stavební či zemní práce, které by mohly ohrozit Inženýrské sítě, je povinen předem získat souhlas oprávněného a respektovat podmínky jím stanovené.

4.5. Oprávněný se zavazuje zajistit na své náklady vypracování a podání návrhu na vklad práva odpovídajícího Služebnosti dle této smlouvy do katastru nemovitostí (dále jen jako „Návrh na vklad“) včetně úhrady správních poplatků, a to nejpozději do sedmi (7) dnů od uzavření této smlouvy. Do běhu lhůty dle předchozí věty se nepočítá doba, po kterou oprávněný nemohl své povinnosti plnit z důvodů zaviněných výlučně povinným.

4.6. Povinný se dále zavazuje nečinit žádné překážky řádnému průběhu samotného vkladového řízení (o Návrhu na vklad). Oprávněný se zavazuje na své náklady zajistit všechny podklady pro vkladové řízení (o Návrhu na vklad), a to i podklady, které by si v souvislosti se Služebností či vkladovým řízením i dodatečně vyžádal katastrální úřad. V řízení před katastrálním úřadem se smluvní strany zavazují poskytnout si potřebnou součinnost.

4.7. Oprávněný je povinen zaplatit povinnému smluvní pokutu ve výši 30.000,- Kč (slovy: třicet tisíc korun českých), pokud oprávněný

4.7.1. nesplní svoji povinnost ve stanovené lhůtě dle článku 4.5. této smlouvy;

4.7.2. nesplní kteroukoliv ze svých povinností dle článku 4.6. této smlouvy;

4.7.3. nesplní svoji povinnost zaplatit oprávněnému Náhradu řádně a včas dle článku 3. této smlouvy.

4.8. Sjednanou smluvní pokutu dle předchozího článku 4.7. této smlouvy (dále jen jako „Smluvní pokuta“) je oprávněný povinen zaplatit do tří (3) dnů od doručení písemné výzvy povinného. Povinnost oprávněného zaplatit Smluvní pokutu nemá vliv na jeho případnou povinnost k náhradě škody způsobené porušením této smlouvy povinnému.

4.9. Zaplacením Smluvní pokuty nezaniká závazek oprávněného splnit své povinnosti dle této smlouvy. Smluvní pokutu je Oprávněný povinen zaplatit při každém (i opakovaném) porušení kterékoliv ze svých smluvních povinností specifikovaných v článku 4. této smlouvy.

4.10. V případě prodlení oprávněného s úhradou Náhrady je oprávněný povinen vedle jednorázové Smluvní pokuty dle článku 4.7. této smlouvy uhradit povinnému též další smluvní pokutu ve výši 0,1% Náhrady za každý den prodlení s úhradou Náhrady, a to i kdyby porušení smluvní povinnosti nezavinil. Povinnost oprávněného zaplatit tuto další smluvní pokutu nemá vliv na jeho případnou povinnost k náhradě škody způsobené povinnému porušením této smlouvy.

4.11. Smluvní strany se dohodly, že jednotlivé písemné úkony smluvních stran budou doručovány poštou. Povinnost smluvní strany doručit písemnost druhé smluvní straně je jakmile pošta písemnost adresátovi doručí. Účinky doručení však nastanou i tehdy, jestliže pošta písemnost vrátí jako nedoručenou z důvodů, že adresát písemnost nevyzvedl v úložní lhůtě, nebo ji odmítl převzít, či se na adrese (uvedené v záhlaví této smlouvy nebo v obchodním rejstříku) již nezdržuje. Za den doručení se v takovém případě považuje den, kdy byla písemnost vrácena jejímu odesilateli. Smluvní strany se též dohodly, že si budou oznamovat změny svých sídel a doručovacích adres a to neprodleně.

5. Další ujednání a prohlášení smluvních stran

5.1. Smluvní strany tímto prohlašují a zaručují, že:

5.1.1. jsou oprávněny podepsat, převzít a plnit závazky, které pro ně z této smlouvy vyplývají;

5.1.2. podepsáním této dohody ani plněním závazků z této smlouvy nedojde podle vědomí a přesvědčení smluvních stran k porušení žádné smlouvy, závazku, rozhodnutí nebo příkazu, jehož

stranou je nebo jemuž podléhá některá ze smluvních stran ani žádného zákona ani jiného právního předpisu, jež se vztahuje na smluvní strany nebo na majetek, s nímž nakládají;

5.1.3. se zdrží jakýchkoliv kroků, které by mohly vést ke zpochybnění této smlouvy nebo závazků převzatých kteroukoli ze smluvních stran v dobré víře na základě a v souvislosti s touto smlouvou.

5.2. Pozbude-li některé ustanovení této smlouvy platnosti či účinnosti, nebo ukáže-li se některé ustanovení této smlouvy neplatným nebo neúčinným, zůstávají ostatní ustanovení této smlouvy v platnosti a místo neplatných nebo neúčinných ustanovení smlouvy se použijí ustanovení obecně závazného právního předpisu; na platnost a účinnost celé smlouvy nemá neplatnost či neúčinnost některého ustanovení žádný vliv a smlouva jako celek zůstává platnou a účinnou.

6. Závěrečná ustanovení

6.1. Tato smlouva nabývá platnosti a účinnosti dnem podpisu oběma smluvními stranami. Dle shodné vůle smluvních stran se tato smlouva, jakož i veškerá práva a povinnosti vzniklé na základě této smlouvy nebo v souvislosti s ní, se řídí zákonem č. 89/2012 Sb., občanský zákoník.

6.2. Tuto smlouvu je možné měnit nebo doplňovat pouze písemnou dohodou smluvních stran ve formě číslovaných dodatků této smlouvy, podepsaných oprávněnými zástupci smluvních stran.

6.3. Smluvní strany byly informovány, že tato smlouva bude zveřejněna na webových stránkách povinného a prohlašují, že skutečnosti uvedené v této smlouvě nepovažují za důvěrné a udělují souhlas s jejich užitím a zveřejněním.

6.4. Tato smlouva je sepsána a podepsána v pěti (5) vyhotoveních, z nichž jedno (1) vyhotovení jsou určeno pro vkladové řízení u příslušného katastrálního úřadu, tři (3) vyhotovení obdrží povinný a jedno (1) vyhotovení oprávněný.

6.5. Povinný a oprávněný prohlašují, že si tuto smlouvu před jejím podpisem přečetli a jsou seznámeni s jejím obsahem, kterému rozumí, že byla uzavřena po vzájemné dohodě, podle jejich pravé a svobodné vůle, vážně, určitě a srozumitelně, nikoli v tísní za nápadně nevýhodných podmínek, což stvrzují svými podpisy.


Příloha:

1. geometrický plán č. 1540-73/2016
2. tabulka délek

V Klecanech dne: 27.2.2017

V Děčíně dne: 14.02.2017


Povinný:	Oprávněný:
Ivo Kurhajec starosta město Klecany	Tomáš Pippinger Vedoucí odboru Inženýring ČEZ Distribuce, a.s.



ČEZ Distribuce, a.s.
Děčín, Děčín IV-Podmokly
Teplická 874/8
PSČ 405 02
IČ: 247 29 035 DSO-001

Tato smlouva č. 016/2017 byla schválena Radou města
Klecany na jejím jednání č. 39/2015 dne 12.10.2015.

V Klecanech dne 16.1.2017


Město Klecany
IČO: 00240290
Do Klecánek 52, 250 67 Klecany
- 11 -

VÝKAZ DOSAVADNÍHO A NOVÉHO STAVU ÚDAJŮ KATASTRU NEMOVITOSTÍ

Dosavadní stav			Nový stav										
Označení pozemku parc. číslem	Výměra parcely	Druh pozemku	Označení pozemku parc. číslem	Výměra parcely	Druh pozemku	Typ stavby	Způs. určení výměr	Porovnání se stavem evidence právních vztahů				Označení dílu	
	ha · m ²	Způsob využití		ha · m ²	Způsob využití	Způsob využití		Díl přechází z pozemku označeného v katastru nemovitosti	dřívejší poz. evidenci	Číslo listu vlastnictví	Výměra dílu ha · m ²		
128/2			128/2			10001	.	.
128/5			128/5			10001	.	.
175/2			175/2			875	.	.
668/1			668/1			10001	.	.


Oprávněný: dle listiny

Druh věcného břemene: dle listiny

LV=10001 ... Město Klecany, Do Klecánek 52, 25067 Klecany

LV=875 ... Nováková Pavlína, Na vinici 419, 25067 Klecany

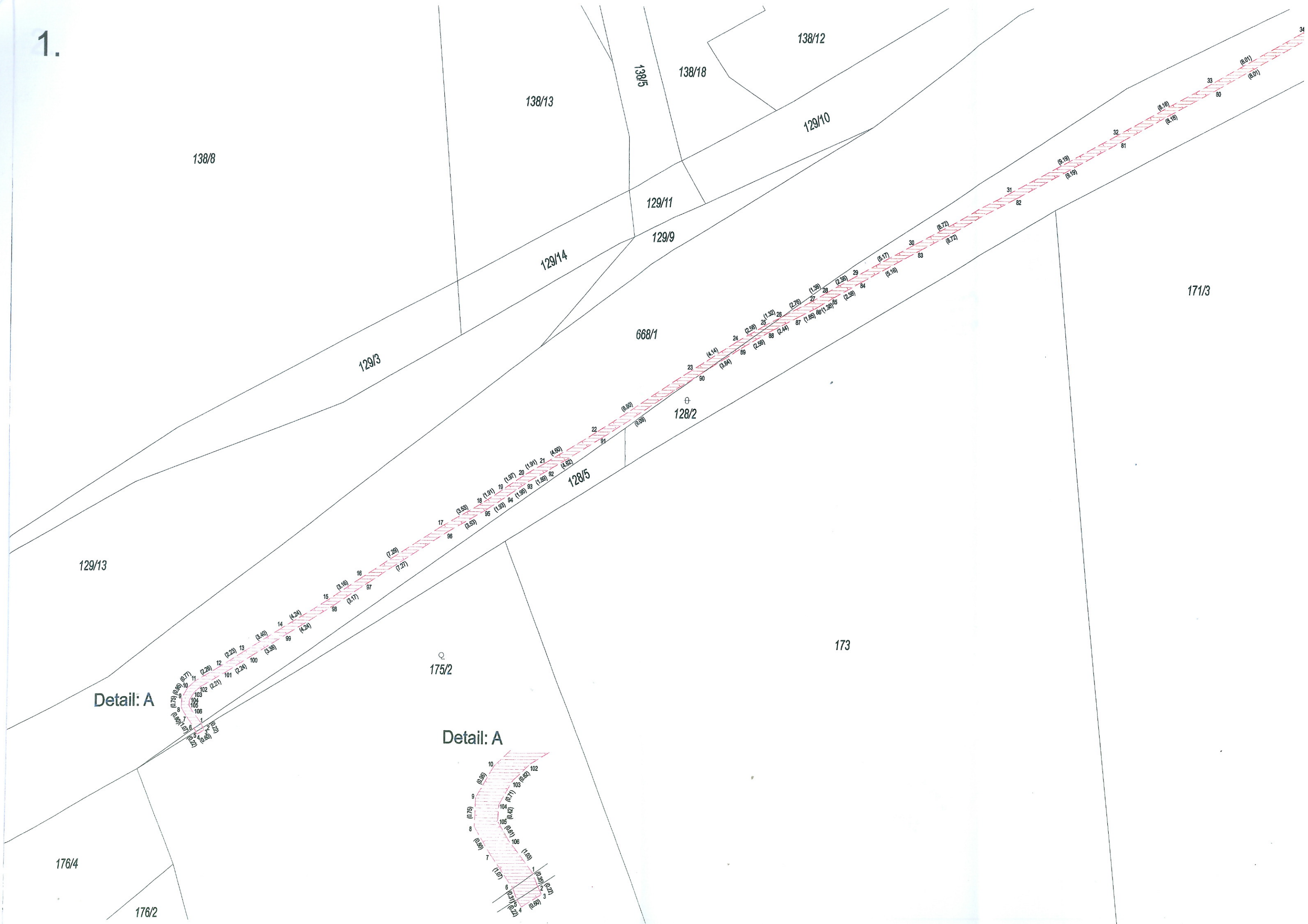
Tománek Jaroslav, Na vinici 419, 25067 Klecany

GEOMETRICKÝ PLÁN pro vymezení rozsahu věcného břemene k části pozemku	Geometrický plán ověřil úředně oprávněný zeměměřický inženýr		Stejnopis ověřil úředně oprávněný zeměměřický inženýr:		
	Jméno, příjmení: Ing. Kamil Endršt, Ph. D.		Jméno, příjmení: Ing. Kamil Endršt, Ph.D.		
	Číslo položky seznamu úředně oprávněných zeměměřických inženýrů 2290/06		Číslo položky seznamu úředně oprávněných zeměměřických inženýrů 2290/06		
	Dne: 28.7.2016 Číslo: 167/2016		Dne: 1.8.2016 Číslo: 162/2016		
Náležitosti a přesnosti odpovídá právním předpisům.		Tento stejnopis odpovídá geometrickému plánu v elektronické podobě uloženému v dokumentaci katastrálního úřadu.			
Vyhotovitel: Sdružení G&M Jiří Bruna & Marek Budňák Marešova 642/2 198 00 Praha 9 Číslo plánu: 1540-73/2016 Okres: Praha-východ Obec: Klecany Kat. území: Klecany Mapový list: Kralupy n. Vlt. 6-6/14, 32 Dosavadním vlastníkům pozemků byla poskytnuta možnost seznámit se v terénu s průběhem navrhovaných nových hranic, které byly označeny předepsaným způsobem: ---		Katastrální úřad souhlasí s očíslováním parcel. KÚ pro Středočeský kraj KP Praha - východ Ing. Pavlína Štumpová PGP- 2353/2016-209 2016.08.01 13:53:01 CEST		Ověření stejnopisu geometrického plánu v listinné podobě. 	

Seznam souřadnic (S-JTSK):				
Souřadnice pro zápis do KN				
Číslo bodu	Y	X	kk	Poznámka
1	741546.72	1033013.58	8	hranice věcného břemene
2	741546.60	1033013.91	8	hranice věcného břemene
3	741546.50	1033014.11	3	hranice věcného břemene
4	741547.01	1033014.43	3	hranice věcného břemene
5	741547.13	1033014.24	8	hranice věcného břemene
6	741547.23	1033013.95	8	hranice věcného břemene
7	741547.83	1033013.07	3	hranice věcného břemene
8	741548.24	1033012.38	3	hranice věcného břemene
9	741548.21	1033011.63	3	hranice věcného břemene
10	741547.74	1033010.81	3	hranice věcného břemene
11	741547.18	1033010.28	3	hranice věcného břemene
12	741545.25	1033009.11	3	hranice věcného břemene
13	741543.40	1033007.87	3	hranice věcného břemene
14	741540.56	1033006.00	3	hranice věcného břemene
15	741536.97	1033003.75	3	hranice věcného břemene
16	741534.35	1033001.99	3	hranice věcného břemene
17	741528.25	1032998.00	3	hranice věcného břemene
18	741525.20	1032996.23	3	hranice věcného břemene
19	741523.61	1032995.17	3	hranice věcného břemene
20	741522.00	1032994.04	3	hranice věcného břemene
21	741520.36	1032993.07	3	hranice věcného břemene
22	741516.45	1032990.65	3	hranice věcného břemene
23	741509.07	1032985.85	3	hranice věcného břemene
24	741505.60	1032983.60	3	hranice věcného břemene
25	741503.37	1032982.30	3	hranice věcného břemene
26	741502.20	1032981.69	8	hranice věcného břemene
27	741499.74	1032980.44	3	hranice věcného břemene
28	741498.56	1032979.72	3	hranice věcného břemene
29	741496.49	1032978.54	3	hranice věcného břemene
30	741491.96	1032976.04	3	hranice věcného břemene
31	741484.30	1032971.88	3	hranice věcného břemene
32	741476.23	1032967.49	3	hranice věcného břemene
33	741469.05	1032963.58	3	hranice věcného břemene
34	741462.07	1032959.65	3	hranice věcného břemene
35	741454.48	1032955.51	3	hranice věcného břemene
36	741447.24	1032951.48	3	hranice věcného břemene
37	741440.90	1032948.08	3	hranice věcného břemene
38	741436.58	1032945.79	3	hranice věcného břemene
39	741431.06	1032942.76	3	hranice věcného břemene
40	741424.17	1032938.98	3	hranice věcného břemene
41	741423.36	1032938.59	3	hranice věcného břemene
42	741422.51	1032938.46	3	hranice věcného břemene
43	741421.22	1032938.59	3	hranice věcného břemene
44	741420.11	1032938.90	3	hranice věcného břemene
45	741419.23	1032939.22	3	hranice věcného břemene
46	741417.08	1032939.91	3	hranice věcného břemene
47	741415.76	1032940.18	3	hranice věcného břemene
48	741414.91	1032940.27	3	hranice věcného břemene
49	741414.27	1032940.14	3	hranice věcného břemene
50	741412.98	1032939.53	3	hranice věcného břemene
51	741409.22	1032937.26	3	hranice věcného břemene
52	741408.61	1032936.91	3	hranice věcného břemene
53	741407.95	1032936.67	3	hranice věcného břemene
54	741407.15	1032936.52	3	hranice věcného břemene
55	741406.37	1032936.53	3	hranice věcného břemene
56	741405.92	1032936.95	8	hranice věcného břemene
57	741406.47	1032937.26	8	hranice věcného břemene
58	741406.61	1032937.13	3	hranice věcného břemene
59	741407.10	1032937.12	3	hranice věcného břemene
60	741407.79	1032937.25	3	hranice věcného břemene
61	741408.35	1032937.45	3	hranice věcného břemene
62	741408.92	1032937.78	3	hranice věcného břemene
63	741412.70	1032940.05	3	hranice věcného břemene
64	741414.08	1032940.72	3	hranice věcného břemene
65	741414.89	1032940.87	3	hranice věcného břemene
66	741415.85	1032940.78	3	hranice věcného břemene
67	741417.24	1032940.49	3	hranice věcného břemene
68	741419.43	1032939.78	3	hranice věcného břemene
69	741420.29	1032939.48	3	hranice věcného břemene
70	741421.34	1032939.19	3	hranice věcného břemene
71	741422.49	1032939.06	3	hranice věcného břemene
72	741423.18	1032939.17	3	hranice věcného břemene
73	741423.89	1032939.52	3	hranice věcného břemene
74	741430.78	1032943.28	3	hranice věcného břemene
75	741436.30	1032946.31	3	hranice věcného břemene
76	741440.62	1032948.59	3	hranice věcného břemene
77	741446.96	1032952.00	3	hranice věcného břemene
78	741454.19	1032956.03	3	hranice věcného břemene
79	741461.78	1032960.17	3	hranice věcného břemene
80	741468.76	1032964.10	3	hranice věcného břemene
81	741475.95	1032968.01	3	hranice věcného břemene
82	741484.02	1032972.40	3	hranice věcného břemene
83	741491.68	1032976.56	3	hranice věcného břemene
84	741496.19	1032979.06	3	hranice věcného břemene
85	741498.26	1032980.24	3	hranice věcného břemene
86	741499.44	1032980.96	3	hranice věcného břemene
87	741500.91	1032981.71	3	hranice věcného břemene
88	741503.08	1032982.82	3	hranice věcného břemene

Seznam souřadnic (S-JTSK):				
Souřadnice pro zápis do KN				
Číslo bodu	Y	X	kk	Poznámka
89	741505.28	1032984.12	3	hranice věcného břemene
90	741508.51	1032986.20	8	hranice věcného břemene
91	741516.13	1032991.15	3	hranice věcného břemene
92	741520.05	1032993.59	3	hranice věcného břemene
93	741521.68	1032994.54	3	hranice věcného břemene
94	741523.27	1032995.67	3	hranice věcného břemene
95	741524.88	1032996.74	3	hranice věcného břemene
96	741527.93	1032998.51	3	hranice věcného břemene
97	741534.01	1033002.49	3	hranice věcného břemene
98	741536.65	1033004.25	3	hranice věcného břemene
99	741540.24	1033006.50	3	hranice věcného břemene
100	741543.06	1033008.37	3	hranice věcného břemene
101	741544.93	1033009.61	3	hranice věcného břemene
102	741546.82	1033010.76	3	hranice věcného břemene
103	741547.26	1033011.19	3	hranice věcného břemene
104	741547.61	1033011.81	3	hranice věcného břemene
105	741547.64	1033012.23	3	hranice věcného břemene
106	741547.33	1033012.75	3	hranice věcného břemene

1.



2.

138/10

⊕
128/2

138/12

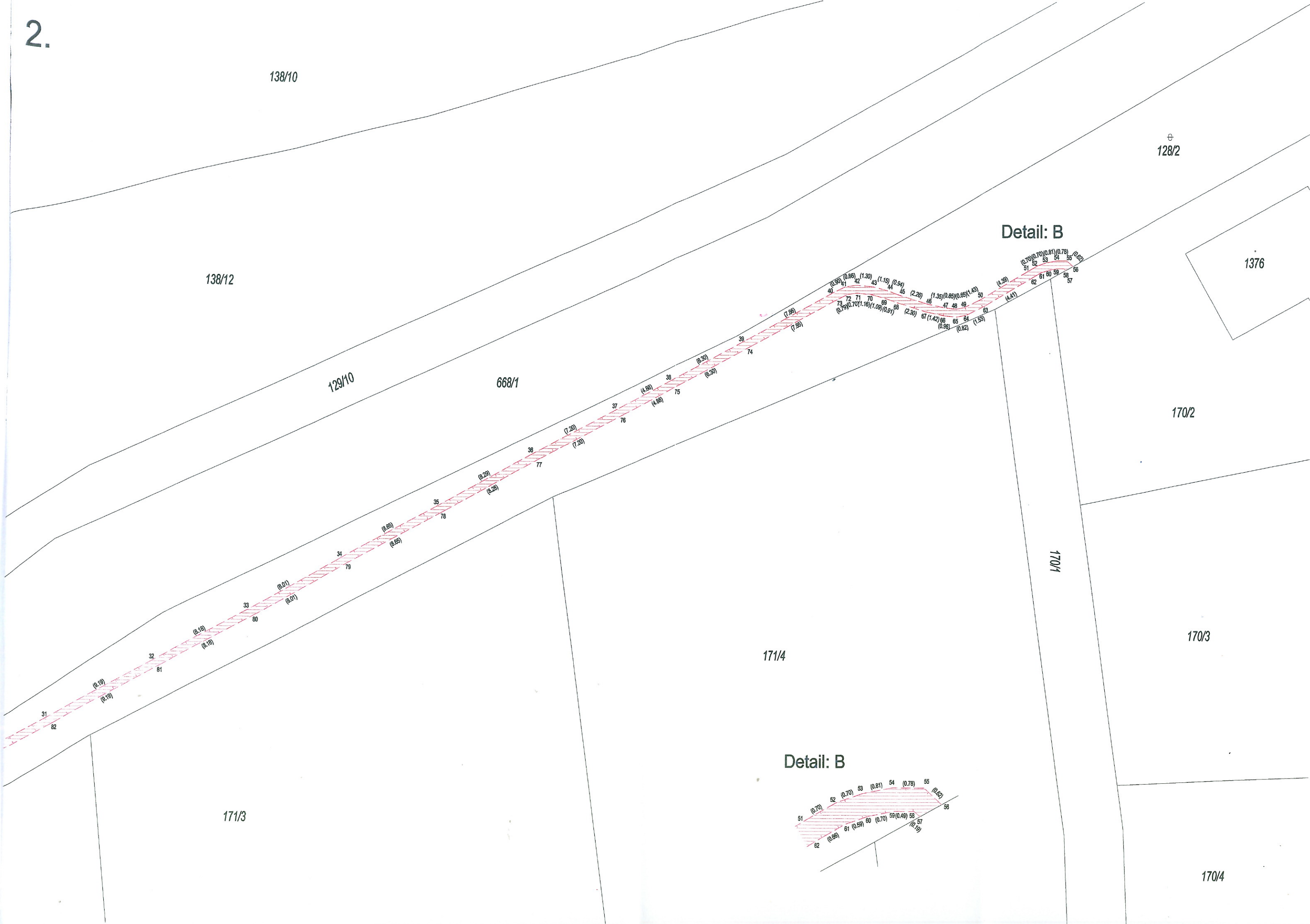
Detail: B

1376

129/10

668/1

170/2



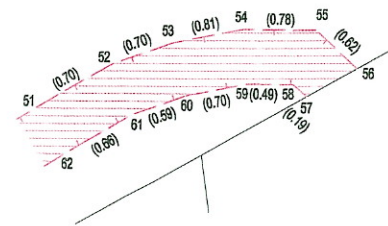
171/3

171/4

170/1

170/3

Detail: B



170/4