

Strategický plán rozvoje města Klecany

Obsah

1. Analytická část	3
1.1 Metodický úvod	3
1.2 Základní charakteristiky	3
1.3 Historie	5
1.4 Přírodní podmínky	7
1.5 Životní prostředí	9
1.6 Vybavenost	10
1.7 Ekonomika	11
1.8 Obyvatelstvo a bydlení.....	14
1.9 Školství	22
1.10 Kultura	24
1.11 Sport	25
1.12 Spolky a organizace	29
1.13 Památky.....	31
1.14 Cestovní ruch a turistika	32
1.15 Územní vývoj a místopis	36
1.16 Rozpočet.....	38
1.17 Doprava	43
1.18 Technická infrastruktura	46
2 Anketa obyvatel	49
2.1 Úvod	49
2.2 Souhrn z výsledků ankety.....	50
2.3 Respondenti	66
2.4 Nejdůležitější závěry	68
3 Návrhová část	72
3.1 Metodika	72
3.2 SWOT analýza rozvoje města	74
3.3 Základní vize rozvoje města do roku 2020	77
3.4 Strategický plán rozvoje města	80
3.5 Seznam projektů pro strategický plán	83
3.6 Příprava a sestavení akčních plánů	113
4 Zkratky a zdroje	118
4.1 Zkratky v textu nevysvětlené	118
4.2 Hlavní zdroje informací.....	119



1. Analytická část

1.1 Metodický úvod

Strategický plán rozvoje města do roku 2020 je základním dokumentem shrnujícím směřování rozvoje Klecan a orientaci rozvojových aktivit.

Analytická část je první kapitolou strategického plánu. Jedná se o profilový dokument, charakterizující zejména sociální a ekonomickou situaci města v rozsahu nezbytném pro vytvoření výchozí poznatkové základny, z níž bude vycházet strategie dalšího rozvoje. Cílem analýzy není vyčerpávající přehled všech aspektů života ve městě, ale spíše cílený výběr poznatků, provázání a generalizace. Analytická část shrnuje základní údaje o vývoji a současnosti města a faktografii o všech rozhodujících sférách jeho života. Charakterizuje obyvatelstvo, bydlení, dopravní infrastrukturu, ekonomiku a trh práce, cestovní ruch, sport a kulturu a rovněž i sociální sféru. Zpracování analytické části strategického plánu města zahrnuje několik etap směřujících k definování klíčových závěrů, které jsou posléze použity jako vstupní údaje pro návrhovou část strategického plánu.

1.2 Základní charakteristiky

Klecany jsou v současnosti nejmenším městem okresu **Praha - východ**. Při posledním sčítání lidu v roce 2001 měly celkem 1971 obyvatel, k začátku roku 2008 však tento počet vzrostl vlivem významné bytové výstavby a s ní spojené migrace podle údajů ČSÚ na necelých **2 300 obyvatel**. Klecany se nacházejí ve **Středočeském kraji** v blízkosti Prahy.

Město se rozkládá na zvlněném svahu nad Vltavou, v poloze proti Roztokům u Prahy. Součástí Klecan jsou i části obce Drasty, Zdibsko (bývalá zemědělská usedlost) a Klecánky, ležící přímo na břehu Vltavy. Klecany jsou položeny v pásmu nejintenzivnější suburbanizace v rámci pražského metropolitního regionu. Praha je hlavním centrem vyjíždky do škol, zaměstnání i za službami. Spojení s hlavním městem, jehož okraj je vzdálený asi 8 kilometrů, zajišťuje prostřednictvím autobusových linek Regionální organizátor pražské integrované dopravy - ROPID. Blízkost dálnice D8 Praha – Ústí nad Labem – Německo umožňuje rychlé automobilové spojení s kulturními a obchodními centry hlavního města Prahy a rovněž tak vytváří předpoklady pro koncentraci komerčních aktivit.

Strategický plán rozvoje města Klecany



Základní údaje (2006)

Obec s pověřeným obecním úřadem:	Odolena Voda
Obec s rozšířenou působností:	Brandýs nad Labem-Stará Boleslav
Katastrální plocha (ha):	1 016
Počet bydlících obyvatel k 31.12.2007:	2 184
Průměrná nadmořská výška (m n.m.):	265
Zeměpisné souřadnice (WGS-84):	14° 24' 41" N , 50° 10' 34" E
První písemná zpráva (rok):	1 316
Počet katastrů:	2
Počet územně technických jednotek:	2
Části obce:	Klecany, Klecánky, Drasty a Zdibsko
PSČ:	250 67

Základní charakteristika vybavenosti (2006)

Pošta	1
Veřejný vodovod	v obci
Kanalizace s napojením na ČOV	v obci
Plynofikace obce	v obci
Sbor dobrovolných hasičů obce	v obci
Mateřská škola	1
Základní škola- 1.-9.ročník	1
Základní umělecká škola	1
Tělocvičny	2
Samostatné ordinace praktického lékaře pro dospělé	2
Samostatné ordinace praktického lékaře pro děti a dorost	1
Samostatné ordinace stomatologa	1
Lékárna	1

Strategický plán rozvoje města Klecany



Druhy pozemků (2006)

Celková výměra území Klecan (ha)	1 016
Orná půda (ha)	632
Zahrady (ha)	40
Ovocné sady (ha)	38
Trvalé travní porosty (ha)	8
Zemědělská půda (ha)	719
Lesní půda (ha)	50
Vodní plochy (ha)	13
Zastavěné plochy (ha)	36
Ostatní plochy (ha)	196

1.3 Historie

Město Klecany má bohatou historii. Význam místa potvrzuje především řada archeologických výzkumů částí klecanského katastru. Místní část Klecan - **Hradiště** - je nejstarším historickým centrem raného osídlení, to dokládá i soubor nalezených pozůstatků slovanského osídlení. K prvním archeologickým nálezům docházelo již koncem 18. století a pokračovaly v 70. a 90. létech minulého století. K rozsáhlým nálezům došlo v roce 2000 a 2005.

Z archeologického výzkumu v **prostoru zámecké zahrady** v roce 2005 se archeologové domnívají, že slovanské hradiště zde bylo založeno na přelomu 9. a 10. století. Vlastní hradiště bylo posazené zhruba 40 m nad hladinou Vltavy, mělo ledvinovitý tvar o rozloze přibližně 300 x 200 m a cca 1 km dlouhé hradby. Někteří odborníci ztotožňují klecanské hradiště s Pravým Hradcem. Toto hradiště pravděpodobně zajišťovalo vizuální komunikaci mezi Pražským hradem a Levým Hradcem.

Historii města Klecan lze uvést z mnoha dochovaných písemných historických záznamů a také z působení tehdejších spolků. Nejstarší písemná zmínka o Klecanech je datována rokem 1316 a pochází ze zápisu v Deskách zemských pňhonných. Šlo

Strategický plán rozvoje města Klecany



tehdy o žalobu na Mladoně z Klecan, který dle dochovaného zápisu dlužil 10 hřiven za učiněnou škodu na majetku občanovi z vedlejší vsi.

Název obce Klecany je vysvětlován z několika zdrojů. Prvním z nich je zápis v Kronice české (r. 1541) od Václava Hájka z Libočan. Ten uvádí, že název vznikl od jména prvního majitele kulhavého Lapáka (tedy „klecavého“ Lapáka), který si zde dal postavit dům roku 719. Katolický historik Jan František Beckovský tuto pověst potvrzuje ve své knize „Poselkyně.“

Další vysvětlení přidává Dr. Antonín Profous, který za vznikem jména Klecany vidí osadu lidí bydlicích tzv. „v klecích“ či v domech podobajících se kleci.

Prof. Vladimír Šmilauer odhalil existenci „služebních osad“, které zásobovaly knížecí družinu naturálními produkty – v našem případě vyráběly sokolnické klece – a odtud název Klecany. Tato teorie byla převzata i při tvorbě znaku města.

Klíčovým bodem v historii Klecan byl počín krále Vladislava II., který roku 1507 povýšil ves na prosbu vladky Zikmunda z Boršic a na Klecanech na městečko. Od této doby mohlo městečko konat každý týden trhy a stalo se rovněž centrem řemeslníků, kteří se zde usazovali. Status města si však Klecany udržely jen po dobu jednoho století. O zániku statutu město existují dvě možná vysvětlení. Prvním z nich je domněnka, že je to následek vypálení a zrušení za třicetileté války, kdy skoro celá obec lehla popelem. Druhé vysvětlení nabízí V. B. Třebízský, který připisuje v povídce Bludné duše zrušení titulu následkům selského povstání, kterého se zúčastnili i sedláci z Klecan.

V držení Klecan se vystříдалo několik významných šlechtických rodů (Lobkowiczové, Fürstenberkové, Trumansdorfové, Štenberkové, Clam-Gallasové), posléze i měšťanů a obchodníků (Jan Woborzil, Antonín Balle). Posledním majitelem klecanského panství byla, až do roku 1945, rodina Beniesů.

Klecany se staly opět městem až 1. července 1994, znak a prapor mají od 17. ledna 1997.

Mezi významné osobnosti města Klecan patří Václav Beneš Třebízský, ale i řada dalších. Od konce 19. století byl čestným občanem obce jmenován například řídící učitel Jiří Vlk, dále Jiří Lobkovic, T.G. Masaryk, Dr. Karel Kramář, Dr. Eduard Beneš, Václav Klofáč, Gustav Haberman, Alois Jirásek a Josef Svatopluk Machar. V roce

Strategický plán rozvoje města Klecany



2000 za zásluhy a službu proobcec jsou mezi posledními oceněnými: Ing. Jan Bret, farář Pavel Kuneš, Antonín Mayer, doc. Ing. Miroslav Grégr, Miroslav Peroutka a Ing. Jiří Sedláček.

Velkým kulturním přínosem pro město Klecany byl v roce 1876 příchod kaplana Václava Beneše Třebízského, který v Klecanech našel místo pro svou spisovatelskou činnost. Náměty pro svá díla čerpal především z vyprávění občanů, proto také jsou některá tématem a obsahem zasazena do obce.

1.4 Přírodní podmínky

Reliéf

Rovinný reliéf středních Čech je ve skutečnosti výslednicí krajinnotvorných vlivů, které na krajinu působily posledních asi 100 milionů let. Při modelaci krajiny hrály významnou roli erozní procesy (dekonstrukce krajiny). Významnými přelomovými obdobími byly rozhraní starších a mladších třetihor a kvartér. V prvním z nich došlo k intenzivní tektonické činnosti, rozlámání paroviny, výzdvihu, náklonu a selektivní erozi krajinných segmentů. Území Klecan leží na přechodu mezi Pražskou tabulí a Polabskou nížinou. Během posledního milionu let vznikly v území středu Čech skalnaté říční kaňony, nejvýznamnější v popisovaném území je **údolí Vltavy**, do kterého se prudce svažuje **údolí Klecanského potoka**.

Vodstvo

Hlavní řekou v okolí je **Vltava** s plochou povodí 28 090 km² a délkou toku 430 km. Průměrný průtok u ústí v Mělníce je 150 m³/s. Po průtoku hlavním městem se Vltava teprve v Kralupech nad Vltavou vymaňuje z úzkého údolí do roviny a u Mělníka ve výšce 156 m n. m. se vlévá do Labe. Pravostranným přítokem Vltavy je **Klecanský potok**, který odvodňuje většinu území Klecan.

Rostlinstvo, živočišstvo

Střed Čech byl zejména v části severně od Prahy osídlen již od neolitu. To samozřejmě ovlivnilo jeho původně lesní vegetaci. Lesy byly káceny a přeměněny na pole a pastviny, které byly zase po nepříznivých zvratech ve vývoji obyvatelstva vícekrát opuštěny a opět zarůstaly dřevinami, až konečně v 18. století se hranice

Strategický plán rozvoje města Klecany



lesa a polí stabilizovaly do současného stavu. Samozřejmě většina původního lesa zůstala trvale přeměněna na pole. I mnoho skalnatých svahů bylo extenzivně využíváno pro sady a pastviny. Od 10. století s rozvojem modernějšího chovu dobytka postupně vznikaly v údolích potoků kosené louky, které se vyvinuly v typická společenstva světlomilných travin a bylin. Severně od Prahy je asi plošně nejrozšířenějším přirozeným společenstvem na rovinách a mírných svazích tzv. černýšová dubohabřina. Jsou to stinné lesy, v jejichž horním stromovém patře převládá mohutnější dub zimní a pod jeho korunou se uplatňuje menší habr.

Na utváření krajiny v okolí Klecan se podílí několik navzájem propojených jevů, souhrnně nazývaných "fenomény". Nejvýraznější je zde tzv. "říční fenomén" v údolí Vltavy. Dochází zde ke klimatickému zvratu, tj. hromadění studeného vzduchu a vlhkosti na dně údolí. To přispívá ke vzniku "stinných suťových lesů" a kyselých doubrav. Často se jedná o nepřístupné prudké svahy, porostlé starými exempláři javorů klenů a habrů. Místy je druhotný porost trnovníku akátu.

Na severozápadě oblasti, která je zemědělsky intenzivně obhospodařovaná, lze potkat hlavně živočichy vázané na intenzivně narušovanou, otevřenou krajinu.

Pro část Středočeského kraje v okolí Klecan je charakteristická rozvinutá zemědělská i průmyslová výroba. Zemědělská výroba těží z vynikajících přírodních podmínek, v severovýchodní části kraje vyniká zemědělství hlavně rostlinnou výrobou – pěstováním pšenice, ječmene, cukrové řepy, brambor, v příměstských částech ovoce, zeleniny a okrasných rostlin. Rozvíjí se pěstování energetických plodin, zejména řepky olejky. Nejvyšší podíl zemědělské půdy připadá na ornou půdu. Podíl orné půdy na celkové zemědělské půdě je ve Středočeském kraji druhý nejvyšší v ČR. Vývoj zemědělské výroby v uplynulých letech byl ovlivňován spíše negativními vnějšími faktory. V roce 2003 panovaly nepříznivé klimatické vlivy, které nejprve přinesly vymrznutí ozimů a poté málo srážek způsobilo vláhový deficit. U většiny polních plodin došlo v důsledku sucha k významnému meziročnímu snížení hektarových výnosů a tedy i sklizně. Ani vlivy ekonomického prostředí nepůsobily na zemědělství příznivě.



1.5 Životní prostředí

Hygiena životního prostředí

Hlavní město Praha spolu s přilehlými okresy Praha - východ a Praha - západ jsou oblasti s průměrnou až podprůměrnou úrovní životního prostředí s rozdílnými ukazateli sociálního prostředí a komplexem demografických znaků (Q. Beneš et al. 1991). Nepříznivé hodnocení je výsledkem kumulace mnoha negativních faktorů na omezeném prostoru, kde přirozené úseky životního prostředí jsou zatlačovány nevybíravou expanzí sídlištní zástavby, rozsáhlých obchodních center a rozrůstající se dopravní sítě. Nezanedbatelný je podíl těžby zejména stavebních surovin, vysoký objem ukládaného odpadu města, vypouštěných odpadních vod a v neposlední řadě vysoký obsah znečišťujících polutantů v ovzduší.

Kvalitu ovzduší hodnotíme podle celkového množství emisí vybraných základních znečišťujících látek, kterými jsou tuhé znečišťující látky, oxid siřičitý, oxidy dusíku a oxid uhelnatý. Zdroje znečišťování ovzduší byly podle zákona o ovzduší rozděleny na stacionární (velké, střední a malé) a mobilní. Na konci roku 1998 nabyly účinnosti legislativní změny stanovující přísné emisní limity. To umožnilo zaznamenat v severozápadní části středních Čech nejvýraznější poklesy emisních hodnot znečišťujících látek do roku 1999, kdy proti roku 1997 na území kraje u stacionárních zdrojů klesly emise tuhých látek cca o 50 %, oxidu siřičitého o 80 %, oxidu uhelnatého o 30 % a oxidů dusíku o 40 %. Od roku 1999 se situace stabilizovala, nedochází k tak výrazným změnám v koncentracích znečišťujících látek v ovzduší. Naopak u oxidů dusíku se snížit množství znečišťujících látek nezdařilo – u velkých zdrojů vzrostlo jejich množství vylučované do ovzduší více než o čtvrtinu a objem oxidu siřičitého vzrostl o desetinu.

Kvalitou vody spadá Vltava pod Prahou dokonce do nejhorší V. třídy čistoty. Hlavními zdroji znečištění jsou úniky z pražské kanalizační sítě a zejména nedostatečné čištění odpadních vod. Praha je podle ukazatele BSK₅ v r. 1998 největším městským zdrojem vypouštěného znečištění.

Ložiska nerostných surovin jsou kryta zemědělskými a lesními půdami nejvyšších kategorií produkčního potenciálu, lesy ochrannými a zvláštního určení. To se týká chráněného ložiskového území v prostoru Husince zasahujícího do severozápadní části Klecan.

Strategický plán rozvoje města Klecany

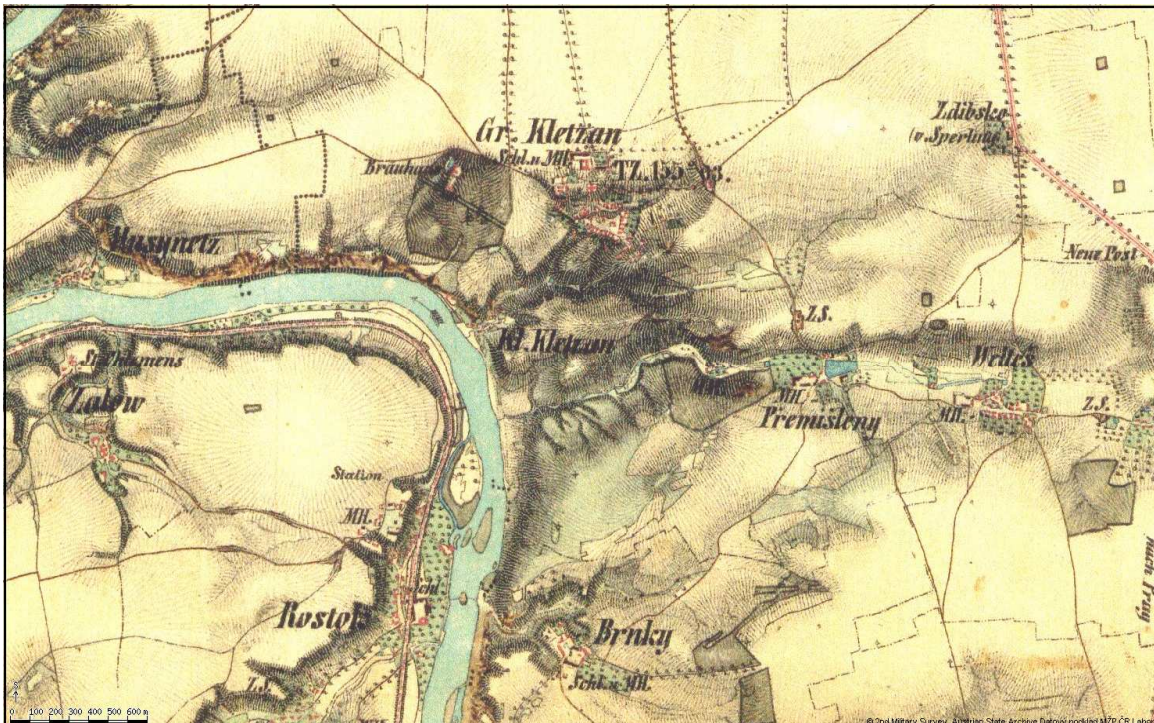


Ochrana životního prostředí a krajiny

Na území Klecan se nachází několik chráněných území. Jedná se zejména o **Nadregionální biocentrum 2001 Údolí Vltavy (Šárka, Roztoky, Větrušice)**, které se rozkládá především v údolí Vltavy od hranic Prahy po Větrušice a jehož je Vltava osou. Jeho výběžky zasahují i do vyšších údolních partií a zasahují tak poměrně hluboko do území Klecan (jedná se zejména o Klecánky). Dalším chráněným územím je **Přírodní park Dolní Povltaví**, který zabíhá na katastr Klecan od jihu.

Historická mapa Klecan a okolí z let 1836 až 1852

Zdroj: <http://www.mapy.cz//>



1.6 Vybavenost

V roce 2005 byla dokončena plynofikace poslední části Klecan, místní části Drasty. Klecany mají kanalizaci napojenou na ČOV. Ve městě je možné již 100 let využívat služby pošty, z další vybavenosti se zde také nachází zdravotní středisko, kde působí praktičtí lékaři pro dospělé a pro děti a dorost, též zubař a gynekologická poradna. Zdravotnické služby doplňuje lékárna. V Klecanech má své zastoupení i veterinární ambulance. Dům s pečovatelskou službou zastupuje místo v sociální oblasti.

Strategický plán rozvoje města Klecany



Vybavenost doplňuje místní městská knihovna prezentující se na webových stránkách města Klecany. Internetové stránky města jsou aktuální a velmi dobře zpracované. Na internetu se představují i spolky působící v Klecanech, některé uvádějí odkaz na své vlastní webové stránky, v oblasti školství je to především mateřská a základní škola, která má i tzv. dyslektickou třídu, a základní umělecká škola. Školství a jednotlivé spolky jsou podrobněji rozebírány v jednotlivých tematických kapitolách.

Mapa Klecan



Zdroj: www.mapy.cz

1.7 **Ekonomika**

Kvůli výhodné poloze v těsné blízkosti Prahy došlo v okolí Klecan na severním okraji Prahy k soustředění několika vědeckovýzkumných pracovišť, z nichž **Ústav jaderného výzkumu Řež a.s.** patří v současné době k významným zaměstnavatelům. Podíl ekonomických subjektů zaměřených na služby (obchod, prodej a opravy motorových vozidel a spotřebního zboží a pohostinství či ostatní obchodní služby) působících v Klecanech je nejvyšší, stejně jako podíl obchodních společností na celkovém počtu ekonomických subjektů. Tradici v okolní oblasti má průmysl strojírenský, jedním z nejvýznamnějších podniků je v nedalekém městě

Strategický plán rozvoje města Klecany



Odolena Voda **AERO Vodochody a.s**, významným zaměstnavatelem je také **Lom Klecany s.r.o** a mnoho dalších menších firem.

Pro zázemí Prahy je typická nízká míra nezaměstnanosti, která se projevuje i v Klecanech, vyznačuje se také jedním z nejnižších podílů dlouhodobě nezaměstnaných či vysokou mírou podnikatelské aktivity.

Letecký snímek Klecan



Zdroj: www.mapy.cz

Poloha Klecan v zázemí Prahy ovlivňuje kromě demografických charakteristik i řadu ekonomických ukazatelů. I když intenzita suburbánního procesu se v těchto severních oblastech kraje projevuje v menší míře, než v oblastech na jihu Prahy. Významná je zaměstnanost ve službách. V odvětvové struktuře ekonomických subjektů převažují v Klecanech ty, jejichž činnost se soustřeďuje především do této sféry – jedná se cca o 65% z celkového počtu.

Strategický plán rozvoje města Klecany



Hospodářská činnost podle odvětví (2006)

Odvětví	Počet subjektů
Počet ekonomických subjektů celkem	617
Zemědělství, lesnictví, rybolov	13
Průmysl	60
Stavebnictví	87
Doprava a spoje	39
Obchod, prodej a opravy motorových vozidel a spotřebního zboží a pohostinství	199
Ostatní obchodní služby	150
Veřejná správa, obrana, povinné sociální pojištění	2
Školství a zdravotnictví	16
Ostatní veřejné, sociální a osobní služby	51

Zdroj: ČSÚ

Z hlediska typu organizace v Klecanech převládají fyzické osoby, tito podnikatelé představují cca 73%. Následující i předcházející tabulky poměrně dobře charakterizují přechod ekonomických činností k dominantnímu zastoupení tzv. terciéru (nevýrobní sektor, jako služby, zdravotnictví, školství apod.) a v jeho rámci především služeb.

Hospodářská činnost podle typu (2006)

Kategorie	Počet ekonomických subjektů
Státní organizace	2
Akciové společnosti	2
Obchodní společnosti	64
Družstevní organizace	5
Podnikatelé - fyzické osoby	450
Samostatně hospodařící rolníci	4
Svobodná povolání	23

Strategický plán rozvoje města Klecany



Kategorie	Počet ekonomických subjektů
Ostatní právní formy	64

Zdroj: ČSÚ

Velikostní struktura vykazuje jasnou dominanci drobného podnikání, kde cca 80% z ekonomických subjektů, které uvedly počet zaměstnanců, jsou podnikateli bez zaměstnanců. Významní podnikatelé s 25 a více zaměstnanci jsou v Klecanech evidováni pouze 3.

Počet ekonomických subjektů podle kategorie počtu zaměstnanců (2006)

Název kategorie	Počet ekonomických subjektů
Neuvedeno	311
Bez zaměstnanců	215
1 - 5 zaměstnanců	35
6 - 9 zaměstnanců	8
10 - 19 zaměstnanců	6
20 - 24 zaměstnanci	1
25 - 49 zaměstnanců	3

Zdroj: ČSÚ

1.8 Obyvatelstvo a bydlení

Srovnávací charakteristiky

Okres Praha - východ měl k 31.12.2007 celkem 107 526 obyvatel, z toho 54 882 žen. Hustotou obyvatel se region Praha-východ řadí na přední místo jak ve Středočeském kraji, tak i mezi regiony ČR.

Pro okres Praha-východ je typická velká míra migrace obyvatel. Významným charakteristickým znakem regionu je vysoká vyjížďka obyvatelstva za prací mimo obec svého trvalého bydliště; orientuje se zejména na blízkou a často atraktivní nabídku volných míst v Praze. Na uvedený jev reaguje i veřejná doprava, zlepšuje se dostupnost obcí v regionu a tím i pohyb pracovní síly.

Strategický plán rozvoje města Klecany



V rámci Středočeského kraje lze Klecany, co do počtu obyvatel, srovnávat ve skupině 10 obcí, které mají mezi 2 a 3 tisíci obyvatel.

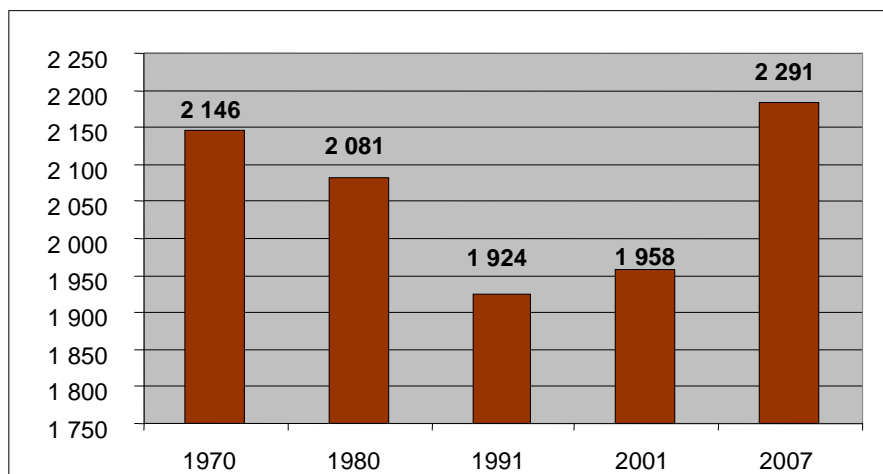
Srovnání s vybranými městy Středočeského kraje

Město	Počet obyvatel (2006)
Velvary	2 928
Městec Králové	2 887
Sedlec-Prčice	2 885
Libušín	2 715
Mnichovice	2 628
Buštěhrad	2 441
Dolní Bousov	2 419
Neveklov	2 404
Klecany	2 245
Žebrák	2 016

Zdroj: www.csu.cz

V poslední době dochází k postupnému nárůstu počtu obyvatel. Přírůstek stěhováním se nyní neustále zvyšuje (viz předcházející tabulka). Pozitivní vývoj počtu obyvatel je ovlivněn probíhajícím procesem suburbanizace v zázemí Prahy, který způsobuje příliv nového obyvatelstva. Intenzita bytové výstavby vykazuje v rámci Středočeského kraje v zázemí Prahy nejvyšší hodnoty.

Vývoj počtu obyvatel města Klecany



Zdroj: www.csu.cz

Strategický plán rozvoje města Klecany



Počet obyvatel se do roku 1991 snižoval. Spolu se změnou společenských podmínek, která po roce 1989 nastartovala rozvoj bytové výstavby v příměstských obcích, se začal zvyšovat i počet obyvatel.

Tabulka migrace obyvatel do města Klecan (2002-2007)

Rok	Živě narození	Zemřelí	Přirozený přírůstek	Přistěhovalí	Vystěhovalí	Přírůstek stěhováním	Celkový přírůstek	Počet obyvatel
2007	28	19	9	107	70	37	46	2.291
2005	21	14	7	112	51	61	68	1.948
2003	18	13	5	76	90	-14	-9	1.913
2002	13	27	-14	46	73	-27	-41	1.954

Zdroj: www.czso.cz

Zatímco přirozený přírůstek osciluje mezi hodnotami -14 až +9, přírůstek vzniklý v důsledku stěhování se mění postupně ze záporného v kladný.

V roce 2007 byl celkový přírůstek obyvatel kladný a přírůstek způsobený v důsledku stěhování převyšoval přirozený přírůstek.

Další údaje týkající se struktury obyvatelstva pocházejí z cenzu v roce 2001.

Obyvatelstvo podle věku (1.3.2001)

		Počet obyvatel
Obyvatelstvo celkem		1 958
v tom ve věku	0-14	304
	15-64	1 404
	65 a více let	250

Zdroj: www.csu.cz

Index stárí, tj. počet obyvatel v poproduktivním věku ku počtu v předproduktivním věku, je v Klecanech roven 0,82 a patří v rámci Středočeského kraje k velmi nízkým.

Strategický plán rozvoje města Klecany



Obyvatelstvo podle stupně vzdělání (1.3.2001)

		Počet obyvatel
Obyvatelstvo 15leté a starší		1 654
v tom podle stupně vzdělání	bez vzdělání, základní vč. neukončeného	336
	vyučení a stř. odborné bez mat.	631
	úplné střední s maturitou	436
	vyšší odborné a nástavbové	63
	vysokoškolské	167
	nezjištěné vzdělání	21

Zdroj: www.csu.cz

Úroveň vzdělanosti obyvatelstva náleží v kraji k té vyšší. Vysokoškolské či vyšší odborné a nástavbové má kolem 14 % obyvatel, střední školu s maturitou 27 % (oba údaje z celkového počtu obyvatel).

Obyvatelstvo podle národnosti (1.3.2001)

	Počet obyvatel
Obyvatel s českou, moravskou nebo slezskou národností	1 844
Osoby s občanstvím Slovenské republiky	56
Osoby s občanstvím zemí Evropské unie	5

Zdroj: www.czso.cz

Z národnostního hlediska je obyvatelstvo v Klecanech homogenní, dominuje obyvatelstvo hlásící se k české, moravské nebo slezské národnosti.

Strategický plán rozvoje města Klecany



Obyvatelstvo podle náboženského vyznání (1.3.2001)

	Počet obyvatel
Obyvatelstvo věřící	331
Nezjištěné vyznání	154
Obyvatelstvo bez vyznání	1 473

Zdroj: www.csu.cz

Podíl věřících obyvatel je relativně nízký, cca 16% z celkového počtu během sčítání uvedlo příslušnost k některému z vyznání.

Obyvatelstvo podle ekonomické aktivity (1.3.2001)

		Počet obyvatel
Ekonomicky aktivní celkem		1 117
v tom	zaměstnaní celkem	1 036
	nezaměstnaní celkem	81

Zdroj: www.csu.cz

Více než 53% obyvatel Klecan bylo v roce 2001 ekonomicky aktivních. Z ekonomicky aktivních obyvatel města Klecany většina pracuje v oblasti služeb (61 % obyvatel), následuje průmysl a stavebnictví (37 % obyvatel) a zcela nepatrnou část zaujímá zemědělství (2 %).

Vyjíždějící do zaměstnání (1.3.2001)

		Počet obyvatel
Vyjíždějící do zaměstnání	celkem mimo obec	697
	denně mimo obec	576
	denně mimo obec nad 60min.	91

Zdroj: ČSÚ

Strategický plán rozvoje města Klecany



Vyjíždka do zaměstnání směřuje v první řadě do Prahy, ale také do obcí v okolí, kde sídlí řada významných zaměstnavatelů. Z nich se v současnosti pravděpodobně nejdynamičtěji rozvíjí komerční zóna podél dálnice D8.

Naopak do Klecan podle výsledků cenzu dojíždí cca 300 osob, přičemž počet obsazených pracovních míst v Klecanech je více než 750.

Dojíždějící a obsazená pracovní místa

Dojíždějící do města	Obsazená pracovní místa
279	757

Zdroj: ČSÚ

Saldo dojížděky do zaměstnání je v Klecanech záporné, nicméně počet obsazených pracovních míst převyšuje počet vyjíždějících do zaměstnání. Tyto ukazatele svědčí o velké mobilitě pracovních sil v rámci města.

V následujícím přehledu jsou uvedeny charakteristiky domácností v Klecanech. Podílem úplných rodin nebo podílem domácností jednotlivců se město příliš neliší od celokrajských ukazatelů. Parametry se však mohou změnit v souvislosti s významnou výstavbou bytů, které budou dokončeny v následujících letech a příchodem nových obyvatel.

Počty domácností podle typu domácnosti (1.3.2001)

		Počet
Bytové domácnosti		722
Cenzové domácnosti		806
v tom	úplné rodiny	439
	neúplné rodiny	128
	nerodinné domácnosti	10
	domácnosti jednotlivců	229

Zdroj: www.czso.cz

Strategický plán rozvoje města Klecany



Domovní fond (1.3.2001)

		Počet
Domy úhrnem		514
Trvale obydlené domy		447
Trvale obydlené domy - rodinné domy		417
Trvale obydlené domy – bytové domy		22
Průměrné stáří trvale obydlených domů (v letech)		46
Domy podle vlastnictví	soukromých osob	388
	obce, státu	17
	bytové družstvo - SBD	5
	ostatní vlastnictví	37

Zdroj: www.czso.cz

Proces suburbanizace se v Klecanech v současnosti projevuje především výstavbou rodinných domů, která je realizována zejména pražským obyvatelstvem využívajícím relativně kvalitní životní prostředí k bydlení a zároveň dobré dostupnosti práce a služeb v Praze. Podle parametrů technického vybavení se Klecany blíží celokrajským ukazatelům, i zde se v následujících letech projeví změny vyvolané novou bytovou výstavbou.

Domy podle technického vybavení (dle ČSÚ 1.3.2001)

		Počet
Trvale obydlené domy		447
Počet domů vybavených	přípojkou na kanalizační síť	331
	vodovodem	441
	plynem	248
	ústředním topením	325

Zdroj: www.csu.cz

Strategický plán rozvoje města Klecany



Bytový fond (1.3.2001)

	Počet bytů
Byty úhrnem	808
Trvale obydlené byty	722
Trvale obydlené byty v rodin. domech	475
Neobydlené byty	86

Zdroj: www.csu.cz

Z hlediska bytového fondu bylo domů celkem 514 (dle sčítání v roce 2001), z toho trvale obydlených 447 (rodinné domy 417). Bytů bylo celkem 808, z toho trvale obydlených 722.

Obydlené byty podle právního důvodu užívání (1.3.2001)

	Počet bytů	
Obydlené byty úhrnem	722	
z toho podle právního důvodu užívání	ve vlastním domě	374
	v osobním vlastnictví	119
	nájemní	54
	člena bytového družstva	76

Zdroj: www.csu.cz

V Klecanech, jako ve většině obcí okresu Praha-východ, převládá bydlení ve vlastním domě, resp. bytě. Kvalita vybavenosti, měřená zejména napojením na technickou infrastrukturu (plyn, vodovod), je vyšší než u většiny obcí Středočeského kraje.

Strategický plán rozvoje města Klecany



Technické vybavení bytů (1.3.2001)

		Počet bytů
Obydlené byty úhrnem		722
Byty podle vybavení	plyn v bytě	397
	vodovod v bytě	710
	připojení na veřejnou kanalizační síť	595
	ústřední topení, etážové topení	604
	vlastní koupelna, sprchový kout	691

Zdroj: www.csu.cz

Byty - rok 2006

	Počet bytů
Počet dokončených bytů	42
Počet zrušených bytů	3

Zdroj: www.csu.cz

V posledním období, za které je možné sledovat vývoj počtu bytů, tj. rok 2006, došlo v Klecanech k významnému přírůstku.

Město Klecany rozhodlo v roce 2006 o umístění stavby Astra Park Klecany. Astra Park Klecany se nachází v lokalitě V Honech na severozápadním okraji Klecan. V současné době zde vznikají na parcele číslo 463/32 celkem 4 bytové domy a jeden polyfunkční dům s byty, obchodními a kancelářskými prostory a s parkovacími místy. Tyto funkce by měly být doplněny restauracemi, fitness a wellness zázemím a bowlingem. I. etapa výstavby byla zahájena v polovině října 2007. Plánované dokončení výstavby se předpokládá v roce 2010.

1.9 Školství

O počátcích školství v Klecanech nejsou v dostupných pramenech žádné zmínky. Je známo, že se zakládáním farních kostelů se zakládaly zároveň i školy. Dá se tedy usuzovat, že kde byla fara, mohla být též i škola.

Strategický plán rozvoje města Klecany



Centrum Klecan - ortofotomapa



Zdroj: www.mapy.cz

Za první dochované zápisy o existenci školy v Klecanech můžeme považovat až zmínku z roku 1677, kde, jak se uvádí, „se prý bude stavět škola“. Hodnověrně je doloženo, že až císařovna Marie Terezie zřídila jednotřídní školu a dala sepsat roku 1771 všechny školy ve svém panství. Od tohoto roku jsou zapisovány a dochovány informace o školství v Klecanech.

V roce 1847 byla zřízena druhá třída. Růst počtu školní mládeže si vynutil rozšíření školy, která je v roce 1876 trojtřídní, v roce 1880 čtyřtřídní a v roce 1883 pětitřídní a roku 1887 byla pátá třída rozdělena na chlapeckou a dívčí. Škola v Klecanech měla široké pole působnosti, školní obec tvořila na přelomu 19. a 20. století 11 okolních obcí. Z kroniky obce jsou dochovány zmínky o založení mateřské školy, její zřízení spadá do roku 1940.

V 90. letech 20. století došlo k rozšíření školství, v roce 1990 byl školský areál doplněn o novou budovu zvláštní školy. Na konci roku 2000 byla Zvláštní škola Klecany a Základní škola v Klecanech integrována v jeden celek.

Druhým rozšířením bylo zřízení Základní umělecké školy v roce 1994, s pobočkou v Odolena Vodě. Činnost byla rozdělena do 4. oborů – hudební, taneční, výtvarný

Strategický plán rozvoje města Klecany



a literárně dramatický. Výuka je organizována ve třech stupních. V roce 1994 měla zmíněná škola již 391 žáků. V roce 2001 se počet žáků nepatrně zvýšil, a to na 405.



V současnosti ředitelství základní školy sdružuje školu s 1. – 9. ročníkem (kapacita je 380 žáků), dále mateřskou školu se 78 dětmi a školní družinu, do které dochází 80 žáků. Areál školy je situován na okraji obce a tvoří jej komplex budov z roku 1967 (7 pavilonů ZŠ a 3 MŠ. V areálu se též nachází 1 pavilon sloužící jako dům s pečovatelskou službou). Přiléhající venkovní areál poskytuje prostor jak k učebním, tak relaxačním aktivitám.



1.10 Kultura

Kulturní komise města Klecany pořádá řadu kulturních akcí, které se konají ať již nárazově, nebo pravidelně ve městě. Každý měsíc si lze však vybrat z minimálně jedné kulturní akce. Jedná se především o různé vzpomínkové slavnosti – vzpomínka na TGM na Černé skále s vatrou a lampionovým průvodem, uctění památky obětí I. a II. světové války a připomenutí vzniku samostatného Československa. Od roku 2000 se v Klecanech pravidelně pořádají masopustní průvody, velikonoční a vánoční jarmarky, slaví se Havelské posvícení. V poslední době se na některých akcích podílejí klecanské pěvecké soubory Lakomé Barky a Klenota, žáci i učitelé Základní umělecké školy v Klecanech a Základní a mateřské školy v Klecanech. Velkou nevýhodou je naprostý nedostatek prostor, kde by se občané mohli scházet. Všechny akce se odbývají na volném prostranství na náměstí nebo v obřadní síni městského úřadu.



1.11 Sport

Možnosti sportovního vyžití jsou přiměřené velikosti obce, do jisté míry jsou ovlivněny bohatou nabídkou v Praze. Za spolupráce města, kulturní komise a jednotlivých spolků je pořádáno během roku mnoho sportovních akcí. Jedná se například o jarní procházku po naučné stezce, dětský den na fotbalovém hřišti či pořádání „Drakiády“.

Sportovní aktivity nejen pro muže, ale i pro ženy zajišťuje **TJ Sokol Klecany**. V zimě roku 2007 se poprvé uskutečnil v tělocvičně ZŠ Klecany první Klecanský aerobic maraton pod záštitou TJ Sokol Klecany. V druhé polovině téhož roku se pořádal druhý Klecanský aerobic maraton. TJ Sokol Klecany také pořádá za spolupráce s TJ Sokol Kralupy nad Vltavou cvičební zájezd k moři do Chorvatska. Pro mužskou část populace zřizuje TJ Sokol fotbalová družstva tří věkových kategorií. Družstvo mužů a žáků startuje v okresním přeboru Praha – východ. Dorost sestoupil v sezóně 2006/2007 z I.A třídy a v nadcházející sezóně již startuje v okresním přeboru. Dalším družstvem, nově založeným v zimě roku 2007, je „team přípravky“, který sdružuje děti předškolního a mladšího školního věku. V budoucnu by se měl zúčastnit několika turnajů.

Ihned po II. světové válce se rozvíjí činnost Sportovního klubu. V roce 1975 je budova sokolovny prodána JZD a výtěžek byl použit k přístavbě kabin na hřišti. Tím byla zahájena výstavba víceúčelového jednopatrového objektu s restaurací, společenským sálem, saunou a dalším zázemím k činnosti **T.J. Sokol Klecany, oddíl kopané**.



V Klecanech též působí oddíl Judo Klecany, kde se učí zápasit děti různého věku. Cvičí se v tělocvičně základní školy. Mladí judisté získali v roce 2007 pohár za miniligovou soutěž v Kralupech nad Vltavou.

Historie sportu v Klecanech

Během roku 1895 založili Josef Horčic, Jan Smetana a Jaroslav Richter v Klecanech tělovýchovný spolek. Cvičilo se na dvoře a na provizorním nářadí.

Strategický plán rozvoje města Klecany



Zdroj: www.klecany.cz

1905

vzniká Dělnická tělovýchovná jednota

1907

V Klecanech byla založena Tělocvičná jednota Sokol Klecany, župa pobělohorská České obce sokolské. Zakládajícími členy byli Jaroslav Šmejkal, Bedřich Novák, Václav Soukup, Václav Fišer - učitel na klecanské škole, Jan Skopec, Josef Šmejkal, Rudolf Zajíček, Karel Vosmík. Cvičilo se v hostinci U Hrubých. Česká obec sokolská, spjatá s rozvojem českého národního uvědomění v šedesátých letech 19. století, byla rozpuštěna poprvé za 1. světové války v prosinci 1915 za protirakouský postoj členů. Podruhé pak nařízením nacistických úřadů na podzim 1941. Po obnovení republiky v r. 1945 se stala Česká obec sokolská jednou z nejsilnějších organizací a působila na předválečných demokratických principech. Rozhodnutí akčního výboru Národní fronty z 27. února 1948 znamenalo zánik původní České obce sokolské. Ta byla obnovena po listopadu 1989.

Dalšími významnými mezníky byly roky:

1912

první veřejné cvičení Sokola na nádvoří velkostatku

Strategický plán rozvoje města Klecany



1921

vzniká Sportovní klub Vltavan, který se věnoval především fotbalu



Zdroj: www.klecany.cz

1926

založen Dělnický tělovýchovný klub

1928

Lidová strana zakládá TJ Orel



Strategický plán rozvoje města Klecany



Zdroj: www.klecany.cz



Zdroj: www.klecany.cz

K fotbalové historii patří i velmi úspěšné období Vojenské tělovýchovné jednoty (VTJ), složené z vojáků základní služby, která vznikla při posádce ČSLA. V roce 1988 dosáhla až na krajský přebor.

Roku 1990 byl založen další fotbalový klub **FC Klecany**, hrál po svém založení IV. třídu okresního fotbalového přeboru a pak postoupil do III. třídy.

V roce 1991 byla obnovena činnost **Tělocvičné jednoty Klecany** a byla zařazena do župy Jungmannovy (župa pobělohorská již neexistovala). Přesto, že sokolovna už nestála, podařilo se pozemek pod ní získat zpět a slouží nyní obci při pořádání kulturních a společenských oslav. Spoluprací s městem Klecany se dosáhlo toho, že je možno cvičit ve školní tělocvičně. Prvním starostou obnovené **Tělocvičné jednoty Klecany, župa Jungmannova**, byl zvolen Václav Soukup, syn zakládajícího člena z roku 1907.





1.12 Spolky a organizace

Na utváření historie, společenského a kulturního života města Klecany se podílela i řada spolků a organizací. Mezi nejstarší spolky patří – „**Vlastimil - spolek vojenských vysloužilců v Klecanech a v okolí**“, poslední záznam v uvedené knize je z roku 1929.

V roce 1885 bylo založeno Dělnické bratrstvo – spolek podporujících se dělníků veškerého povolání. Poslední zmínka o spolku je kolem roku 1950.

Na konci 19. století vznikl při Sportovním klubu dramatický odbor, který uvedl v Klecanech první divadelní hru sebranou ochotníky. Podobné divadelní soubory vznikly i u dalších spolků a velmi aktivně působily až do roku 1944. Činnost byla obnovena hned po osvobození. Mezi nejlepší ochotnické soubory i kulturní činnosti pro obec patřilo **Vlastenecko – dobročinné sdružení Obce Baráčníků Václava Beneše Třebízského v Klecanech**, založené 21. března 1937. Spolkovou činnost ukončilo v roce 1990.

Dalšími spolky jsou ty, které působily v minulosti, ale jejich činnost zasahuje do současnosti. Jedná se především o spolky, které jsou velmi frekventované a typické pro obce Středočeského kraje. Nejvýznamnějším je **Sbor dobrovolných hasičů**, založený na přelomu 19. a 20. století.

Význam má i znovuoobnovení skautského střediska **Havran Klecany** v roce 1989. Jeho činnost byla v průběhu svého působení několikrát přerušena, a to zejména vlivem politických událostí.



Roli zaujímá v kulturní i sportovní oblasti periodická akce „**Klecanská veteran rally**“. Cílem je pobavit celou soutěžící posádku, přiblížit veteránské hnutí nejširší veřejnosti a propagovat město Klecany. Akce se koná každoročně druhou sobotu v červnu, již od roku 1997.

Strategický plán rozvoje města Klecany



Občanské sdružení Pravý Hradec, o.s. Toto sdružení bylo založeno za účelem probuzení a povzbuzení spolkového života v Klecanech. Pravý Hradec je neziskovou organizací založenou na dobrovolné práci jak jeho členů, tak i dalších osob. Kromě úzké spolupráce s kulturní komisí nabízí různé kurzy a mnoho dalších aktivit.

V současnosti se snaží vybudovat kulturně - integrační centrum. Toto centrum s pracovním názvem „Otevřený dům“, má sloužit jako základna pro činnost sdružení. Účelem je vytvořit prostor hlavně pro setkávání lidí všech věkových kategorií. Dále nyní zakládá rodičovský klub. Město však nemůže nabídnout vhodné prostory pro pravidelné schůzky rodičů s dětmi, proto bude zkušební provoz zahájen v Základní škole v třídě družiny. Nevýhodou daného místa jsou velmi omezené možnosti pro činnost rodičovského klubu.



Lakomé Barky - vokální soubor maminek a dětí. Soubor působí pod odborným vedením paní Blanky Laurychové. Počáteční umělecké počínání mělo pravidelnost ve vystoupeních na Vánoce a Velikonoce na Městském úřadu v Klecanech - později i v Máslovicích a Dolínku, v současné době vystupují častěji. Album „Lakomé Barky z Klecan - Vánoce“, které vydal v roce 2003 Ing. Pavel Kuře Hejč, znamenalo zlom v jejich tvorbě. Kapelnice Blanka Laurychová se spojila s výtvarníkem Petrem Niklem a zhudebnila některé jeho verše. V roce 2004 natočily opět u pana Ing. Hejče druhé album, právě se zmíněným výtvarníkem P. Niklem. Jeho debutové CD „Nebojím se smrtihlava“, na kterém se podílely Lakomé Barky, získalo cenu Anděl v kategorii Alternativní hudba za rok 2004. Lakomé Barky se v roce 2005 zhostily svého dalšího úkolu, kterým bylo natočení amatérského filmu podle pověsti V. B. Třebízského o klecanském mordu Polyxena.



Klenota - pěvecký sbor, který byl založen v roce 2007 Blankou Laurychovou s cílem vystoupit na oslavách 500 let jmenování Klecan městem v témže roce. Sbor vystupuje i na dalších akcích kulturní komise. Před Vánoci nastudoval Vánoční hru se

Strategický plán rozvoje města Klecany



zpěvy společně se souborem Lakomé Barky. Autorkou i režisérkou představení byla Blanka Laurychová.

Pozn. Klenota zatím nemá své logo.

Soubor **Lakomé Barky** ani sbor **Klenota** nemají vlastní prostory pro svoji činnost a zatím se scházejí i vystupují v budově městského úřadu. Zkoušky i divadelní představení je tudíž nutné přizpůsobovat úředním hodinám a malé kapacitě obřadní síně MÚ Klecany.

Armáda a Klecany

Svůj význam ve městě měla i „**Československá lidová armáda**“ (ČSLA), jejíž posádka v Klecanech byla zřízena po roce 1950. Pro Klecany to byla léta růstu výstavby v areálu letiště. Vyrostlo zde také sídliště pro vojáky z povolání, došlo k rozšíření školních kapacit, byla budována kanalizace a čistírna odpadních vod. Vznikly nové možnosti pro zaměstnání části obyvatel. V souhrnu bylo působení vojenské posádky přínosné v mnoha oblastech. Avšak v závěru roku 2001 byla posádka Armády České republiky v rámci reorganizace přemístěna do Kbel.

1.13 Památky

Výraznou dominantou města je **Klecanský zámek**. Původní tvrz, která stála na jeho místě, je vzpomínána již v roce 1380. O zámku hovoří prameny až v roce 1607. Během staletí se vystřídalo mnoho majitelů – nejdéle byl v majetku hrabat Gallasů. Zámek prošel řadou úprav a složitým stavebním vývojem. Po II. světové válce zde byla Ústřední škola Československého svazu mládeže (do roku 1950) a do roku 1990 byl zámek v majetku Čsl. armády. V roce 1990 byl předán obci Klecany, která jej v roce 1992 prodala. V současné době je zámek plně zrestaurován a slouží jako sídlo soukromého majitele.

Druhou dominantou města je **farní kostel Nanebevzetí Panny Marie**. První písemná zmínka o něm pochází z roku 1332. Na konci 18. století byla původně gotická stavba přestavěna v jednoduchém slohu barokním a o století později byla přestavěna podle návrhu architekta Jana Vejrycha ve slohu české renesance. S farním kostelem v Klecanech je silně spjat i osud sedmi zvonů rekvírovaných za I. a II. světové války. Z nich byl vrácen jen jeden, a to ještě puklý – na památku je umístěn ve výklenku hlavní kostelní lodi. V roce 1999 byl ve věži umístěn nový zvon

Strategický plán rozvoje města Klecany



pojmenovaný Václav, ten byl pořízen z darů občanů a sponzorů. V klecanském kostele je umístěna **barokní socha sv. Jana Nepomuckého** původem z 18. století. Druhou významnou sochařskou plastikou je sloup se **sochou sv. Václava** ze 2. pol. 17. století. Tento sloup stál původně u vchodu do panského dvora v Přemyšlení. Nyní je umístěn před kostelem. Obě sochy jsou zapsány v Rejstříku státního seznamu kulturních památek.

Výrazem vzpomínek občanů města na své významné spoluobčany bylo postavení **pomníku Václava Beneše Třebízského** v roce 1898, i když mu byl již v roce 1894 postaven pomník od českých literátů. Oba pomníky jsou stále pečlivě udržovány a působení VBT je v obci vzpomínáno.

Další památkou Klecan je budova sloužící v 1. polovině 18. století jako **pivovar**, kterou vlastnili jako celé panství Klecan Gallasové. Před 2. světovou válkou zde byl i obchod, čerpací stanice pohonných hmot a vinopalna. Po válce byl objekt využíván pro bydlení a jako prodejna, nyní je zde truhlářská dílna.

V údolí vedle silnice z Klecánek do Klecan stojí **mlýn**, který byl původně napájen vodou z nedalekého rybníka. Mlýn často měnil majitele, byl také několikrát přestavován. V současné době slouží pro bydlení.

1.14 Cestovní ruch a turistika

V okolí města Klecany je řada lokalit, které lákají k vycházkám: jsou to zejména meandry Vltavy, historický Levý Hradec s vrchem Řivnáčem, Pravý Hradec či muzeum másla v Máslovicích.

Městem Klecany prochází v části obce Klecánky **dálková cyklostezka** nadnárodního charakteru č. 2 „Labská stezka Praha – Drážďany“, která je vedena v trase Praha – Mělník – Litoměřice – Ústí nad Labem – Děčín – Pirna – Drážďany. Stezka začíná v Praze a pokračuje kolem zoologické zahrady přes Podhoří podél řeky Vltavy do Klecan a poté dále k severu.

V rámci cyklostezek ve Středočeském kraji vede přes Klecany **cyklostezka „Pražské kolo“ – Severovýchod** (v trase Trója, Klecany, Hovorčovice, Čakovice, Vinoř, Kbely), evidovaná jako CT 8100.

K turisticky značeným trasám procházejícím samotným městem či jeho okolí patří **červeně značená pěší trasa** vedoucí z Prahy – Tróji a směřující k hoře Říp. Dále

Strategický plán rozvoje města Klecany



zelená trasa začínající v místě Levého Hradce, směřovaná přes Pravý Hradec až k Čimickému údolí.

Atraktivitou Klecan pro turisty je i přívoz nad jezem v Klecánkách, který funguje jako jeden z mála přívozů přes řeku Vltavu. Převážení v tomto místě je doloženo už v roce 1911. Slouží k dopravě osob, jízdních kol i malých motocyklů. Na pravém Klecáneckém břehu je několik občerstvovacích stánků s možností posezení a odpočinku.

V roce 2005 J. Böhm vytvořil první plán **naučné stezky** na území Klecan s 25 zastaveními u význačných, nebo zajímavých míst. Oproti původnímu návrhu má v současnosti průvodce 26 zastavení, celá trasa je vyznačena místní turistickou značkou pro naučnou stezku barvy modré. Na trase jsou vyznačeny odbočky na zajímavá místa. Pro další orientaci a doplnění informací jsou určeny čtyři panely umístěné ve městě a u přívozu Klecánky. Mezi zajímavá místa na stezce patří například zámek Klecany, socha sv. Jana Nepomuckého, kostel Nanebevzetí Panny Marie, socha svatého Václava, fara, C.k. schody, pomník padlým I. světové války, klecanský jez, Černá skála, vyhlídky nad Vltavou, hřbitov a další.

Strategický plán rozvoje města Klecany



Turistická mapa Klecan a okolí

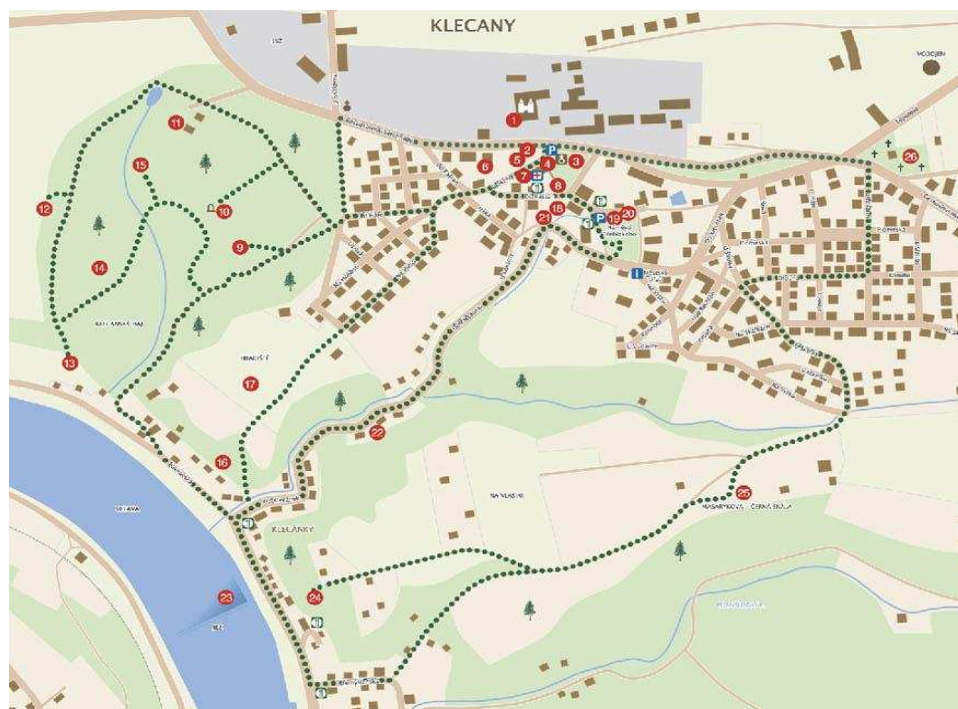


Zdroj: www.mapy.cz

Strategický plán rozvoje města Klecany



Současný návrh naučné stezky po městě Klecany



Zdroj: www.klecany.cz

Další cíle k výletům do okolí

- Zámek Rostoky – 2,1 km
- Levý Hradec - Rostoky – 2,3 km
- Divadlo kouzel Pavla Kožíška v Líbeznici – 5 km
- Sportcentrum Suchdol Praha - 5,5 km
- Zoo Praha Troja - 6,3 km
- Botanická zahrada – 6,4 km
- Koupaliště Kobylisy – 6,5 km
- Trójský zámek - 6,6 km
- Máslovické muzeum másla – 7 km
- Aquapark Lagoon Letňany - 7 km
- Plavecký bazén Holešovice – 7,6 km

Strategický plán rozvoje města Klecany



- GOLF Resort Praha Hodkovičky - 17 km
- Mořský svět Praha - Holešovice - 8 km
- Zoopark Zelčín – 16,9 km

1.15 Územní vývoj a místopis

Zařazení

V současné době se město Klecany skládá ze 4 částí – **Klecany, Klecánky, Drasty** a **Zdibsko**. Klecany spadají do správního obvodu obce s rozšířenou působností **Brandýs nad Labem – Stará Boleslav** (celkem 58 obcí) a společně s 15 dalšími obcemi patří k pověřenému obecnímu úřadu v **Odolena Vodě**. Správní obvod Brandýs nad Labem - Stará Boleslav se nachází ve střední části Středočeského kraje, poblíž severovýchodní části hlavního města. Sousedí s obvodem Černošice, Kralupy n. Vltavou, Neratovice, Mělník, Mladá Boleslav, Lysá n. Labem, Český Brod a Říčany.

Územní vývoj

Z dochovaných záznamů je patrné, jak se postupně měnil územní vývoj Klecan. Z první pamětní knihy z roku 1861 se připomíná událost kolem roku 1850, ve které šlo o připojení dalších obcí k tehdejší obci Klecany – jednalo se o **Malé Klecánky, Zdibsko, Větrušice, Husinec** a **Řež**.

Během 19. století a do 20. let 20. století procházel tento „**svazek spojených obcí Klecany**“ řadou změn. Jednou z prvních změn bylo odpojení obce Větrušice (1884), připojení obce Drasty (1886) a odloučení obcí Husinec a Řež (1919). Tento stav je zachován až do současnosti.

V Klecanech se používají různé místní názvy jednotlivých částí města. V nejstarší knize kronik obce byly zaznamenány v roce 1930 například tyto místní názvy:

Boleslavka (W Boleslawce) – míněny pozemky na východ od obce (nazvány tak kvůli procesí směřujícím do Staré Boleslavi).

Bejkovo pole – ve 30. letech již zde existovala obecní třešňovka, jinak se jednalo o pozemek užívaný jako odměna pastevci za chov obecního dobytka.

Strategický plán rozvoje města Klecany



Masarykova skála – nacházející se na jihozápadě obce, dříve nazývaná „Černá skála“.

Gabowina – tudy prý táhl uherský král Betlen Gabor na pomoc Čechům v bitvě bělohorské.

Mapa ORP Brandýs nad Labem – Stará Boleslav

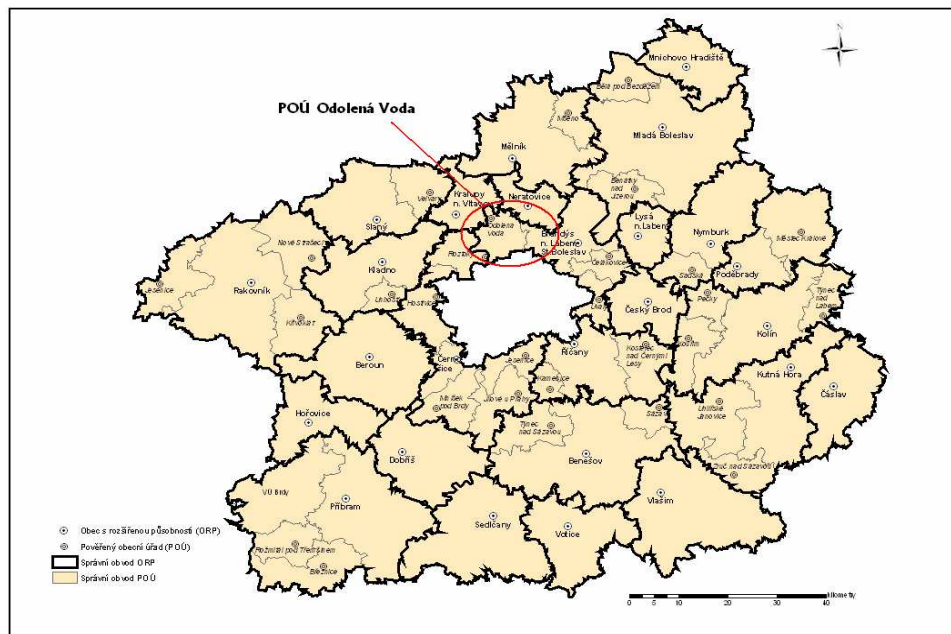


Zdroj: www.czso.cz

Strategický plán rozvoje města Klecany



Administrativní mapa Středočeského kraje



Zdroj: www.czso.cz

1.16 Rozpočet

Rozpočet města pro rok 2007

V následujících tabulkách je uveden přehledně rozpočet města Klecany na rok 2007 a návrh rozpočtu na rok 2008.

Schválená úprava rozpočtu města pro rok 2007.

PŘÍJMY:

položka	2007 (v tis. Kč)
Daně celkem	19 000
Silniční doprava	325
Kultura	200
Sdělovací prostředky	70
Ambulantní péče	100

Strategický plán rozvoje města Klecany



položka	2007 (v tis. Kč)
Bytové hospodářství	340
Nebytové hospodářství	7 000
Komunální služby a územní rozvoj	1 400
Nakládání s odpady	270
Služby sociální péče	100
Činnost místní správy	600
Obecné příjmy a výdaje z finančních operací	4 200
Ostatní činnosti	300
Výtěžek hospodářské činnosti	1 060
PŘÍJMY CELKEM	34 965

Zdroj: Městský úřad Klecany

VÝDAJE

položka	2007 (v tis. Kč)
Pozemní komunikace	3 200
Provoz veřejné silniční dopravy	400
Provoz vnitrozemské plavby	330
Pitná voda	100
Odvádění a čištění odp. vod	400
Zařízení předškolní výchovy a základního vzdělávání	5 450

Strategický plán rozvoje města Klecany



Kultura	550
Sdělovací prostředky	950
Tělovýchova	150
Zájmová činnost a rekreace	110
Ambulantní péče	100
Nebytové hospodářství	7 500
Veřejné osvětlení	800
Pohřebnictví	190
Komunální služby a územní rozvoj	3 800
Sběr a svoz komunálního odpadu	2 500
Ochrana druhu a stanovišť	15
Péče o vzhled obcí a veřejnou zeleň	800
Domovy	180
Ostatní služby a činnosti v oblasti soc. péče	20
Požární ochrana – dobrovolná část	340
Zastupitelstva obcí	1 292
Činnost místní správy	5 000
VÝDAJE CELKEM	34 177
Rozdíl	788

Zdroj: Městský úřad Klecany

Strategický plán rozvoje města Klecany



Rozpočet města pro rok 2008

Schválený návrh rozpočtu města pro rok 2008.

PŘÍJMY:

položka	Návrh 2008 (v tis. Kč)
Daně celkem	19 200
Silniční doprava	325
Kultura	5
Sdělovací prostředky	3
Ambulantní péče	342
Bytové hospodářství	300
Nebytové hospodářství	7 000
Komunální služby a územní rozvoj	800
Pohřebnictví	60
Nakládání s odpady	250
Služby sociální péče	120
Činnost místní správy	320
Obecné příjmy a výdaje z finančních operací	250
Ostatní činnosti	500
Výtěžek hospodářské činnosti	1 000
Příjmy celkem	30 475

Zdroj: Městský úřad Klecany

Strategický plán rozvoje města Klecany



VÝDAJE

položka	Návrh 2008 (v tis. Kč)
Pozemní komunikace	2 550
Provoz veřejné silniční dopravy	550
Provoz vnitrozemské plavby	350
Pitná voda	200
Odvádění a čištění odp.vod	500
Zařízení předškolní výchovy a základního vzdělávání	3 550
Kultura	150
Knihovna	420
Sdělovací prostředky	150
Tělovýchova	550
Zájmová činnost a rekreace	30
Ambulantní péče	450
Nebytové hospodářství	6 450
Veřejné osvětlení	660
Pohřebnictví	180
Komunální služby a územní rozvoj	4 000
Sběr a svoz komunálního odpadu	1 300
Ochrana druhu a stanovišť	15
Péče o vzhled obcí a veřejnou zeleň	780
Domovy	350

Strategický plán rozvoje města Klecany



položka	Návrh 2008 (v tis. Kč)
Ostatní služby a činnosti v oblasti soc.péče	30
Požární ochrana - dobrovolná část	840
Zastupitelstva obcí	1 300
Činnost místní správy	5 000
VÝDAJE CELKEM	30 355
Rozdíl	120

Zdroj: Městský úřad Klecany

1.17 Doprava

Charakteristika

Středočeský kraj má kromě Prahy nejhustší, ale také nejpřetíženější dopravní síť v republice. Tato charakteristika platí i pro Klecany a jejich okolí, které leží v exponované příměstské oblasti. Přes území kraje vedou do hlavního města historicky radiálně uspořádané hlavní železniční i silniční tranzitní sítě. Jedna z těchto tepen se dotýká území Klecan, jedná se o dálnici D8 z Německa a Ústí nad Labem do Prahy. Podél protějšího břehu Vltavy vede hlavní železniční trať 091 z Ústí nad Labem směřující do Prahy. Své zastoupení má i vodní doprava na Vltavě.

Komunikace

Intravilánem města procházejí pouze komunikace III. třídy, které spojují Klecany s okolními sídly (Větrušice, Vodochody, Hoštice, m. č. Drasty severním směrem), Husinec, Řež na západě, m. č. Klecánky na jihozápadě, Zdiby, respektive Prahu směrem na jihovýchod a Sedlec na severovýchodě. Napojení na nadřazený

Strategický plán rozvoje města Klecany



system komunikací představuje pro Klecany především dálniční mimoúrovňová křižovatka (D8) na severním okraji Zdib.

Přehled komunikací III. třídy na území Klecan

Komunikace	číslo
Klecany-napojení na II/608	0083
Klecany-Zdiby přes Přemyšlení	2424
Klecany-Husinec-Řež	2425
Klecany-Drasty-Vodochody	2419
Klecany-Větrušice	2426

Zdroj: Krajský úřad

Železnice

Železniční doprava nemá pro Klecany velký význam, na levém břehu Vltavy proti Klecanům prochází železniční trať 090 Praha – Kralupy nad Vltavou, která je v Roztokách dostupná prostřednictvím přivozu v Klecánkách.

Autobusová doprava

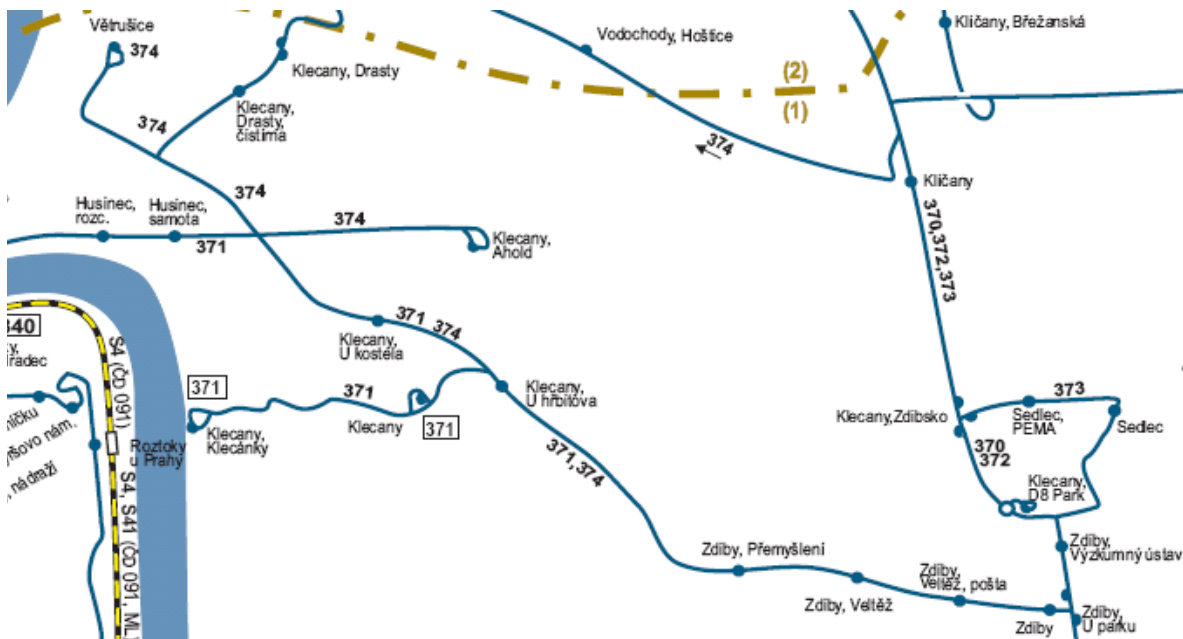
Z hlediska hromadné dopravy má největší význam doprava autobusová. Prostřednictvím příměstských autobusových linek 371 a 374 je zabezpečena dostupnost dopravního terminálu u stanice metra v Kobylisích a rovněž tak okolních obcí (Zdiby, Řež, Větrušice atd.).

371	Kobylisy - Husinec, Řež, závod
374	Kobylisy -Odolena Voda, závod

Zdroj: www.ropid.cz

Klecany jsou zařazeny do I. tarifního pásma Pražské integrované dopravy (PID).

Strategický plán rozvoje města Klecany



Zdroj: www.ropid.cz

Přívoz Klecánky

Město Klecany provozuje jeden z mála vltavských přívozů. Zařízení slouží k dopravě osob, jízdních kol i malých motocyklů. Přívoz je celoročně využíván všemi, kdo pracují na opačném břehu řeky a umožňuje dobrou dostupnost Roztok u Prahy, kde se nachází železniční stanice, občanská vybavenost i zdroje pracovních příležitostí. Během letní sezóny je přívoz intenzivně využíván turisty a cykloturisty. Během povodně v srpnu 2002 byl přívoz, jeho zázemí, čekárny, technika i jedna loď zničeny.



Zdroj: www.klecany.cz

Strategický plán rozvoje města Klecany



Opravy se protáhly až do roku 2003. Přívoz na rozdíl od dalších, které jsou proti proudu Vltavy již na území Prahy, není tarifně zapojen do systému PID.

1.18 Technická infrastruktura

Vodní hospodářství

Nadmístní zařízení

Kalová pole u sídla Drasty jsou napojena zdvojeným potrubím DN 324 z ústřední čistírny odpadních vod Praha, odpadní voda z kalových polí je vedena zpět na ČOV. ÚP VÚC Pražský region situuje výhledovou novou ČOV pro Prahu do lomu Klecany, k.ú. Husinec (mimo řešené území, avšak s možným dopadem na území Klecan).

Lokální zdroje pitné vody

Prameniště ve struhách (ochranné pásmo I. a II. stupně - vnitřní a vnější); studna „V mokřinách“ (ochranné pásmo I. stupně); vrt v Klecánkách (ochranné pásmo I. stupně). Vodní zdroje nejsou využívány.

Zásobování pitnou vodou

Město je napojeno na vodovodní soustavu Kladno – Slaný – Kralupy – Mělník, s prameny v k.ú. Mělnická Vrutice a Řepínský Důl. Hlavním vodojemem oblasti je VDJ Odolena Voda ($2 \times 1500 \text{ m}^3$), odkud je voda vedena přivaděčem do VDJ Zdiby (300 m^3) a věžového vodojemu Klecany (200 m^3). Vodojem Klecany zásobuje kromě Klecan také Klecánky, Husinec, Řež, Brnky, Přemyšlení a Větrušice. Vodojem Zdiby zásobuje komerční zónu u dálnice. Území Klecan je pokryto třemi tlakovými pásmy. Pro rozvoj města se ukázala potřeba výstavby nového VDJ Klecany II. (cca 1000 m^3).

Kanalizace a ČOV

Město, včetně části města Klecánky, má vybudovanou kanalizační síť, zakončenou čistírnou odpadních vod. Větší část kanalizace je jednotná, pouze část oddílná. Klecánky jsou napojeny na ČOV kombinovanou (tlakovou i gravitační) kanalizací. Kanalizaci provozují Vodárny Kladno – Mělník a.s. Rozvojové plochy budou napojeny na oddílnou kanalizaci, zaústěnou do stávající jednotné kanalizace.

Strategický plán rozvoje města Klecany



Čistírna odpadních vod se nachází mezi Klecany a Klecánky a byla v 90. letech rekonstruována na 4183 ekvivalentních obyvatel.

Drasty budou řešit likvidaci odpadních vod samostatně kořenovou ČOV.

Energetika

Elektrická energie

Územím prochází nadřazená síť VVN 110 kV. Dle koncepce ÚP VÚC Pražský Region je navrženo vybudování nové transformovny Klecany 110/22 kV v severozápadní části města, napojením odbočkou 110 kV.

Město je zásobováno vedeními 22 kV, přicházejícími z rozveden 110/22 kV Třeboradice a Kralupy nad Vltavou. Město je zásobováno z cca dvou desítek trafostanic, část trafostanic je kabelových.

Rozvojové plochy budou napojeny na stávající vedení několika novými trafostanicemi.

Plyn

Město Klecany, včetně místní části Klecánky, je zásobováno plynem z VTL plynovodu, který prochází ve směru sever – jih západně od dálnice D8. Z tohoto vedení je město napojeno odbočkou do RS Klecany a druhá odbočka pokračuje východním směrem do průmyslové zóny, kde se nachází RS Zdiby – park D8 a RS Klecany IZ. Uliční rozvody jsou provedeny jako STL plynovod.

Rozvojové plochy budou napojeny na stávající vedení.

Sídlo Drasty bude plynofikováno samostatně.

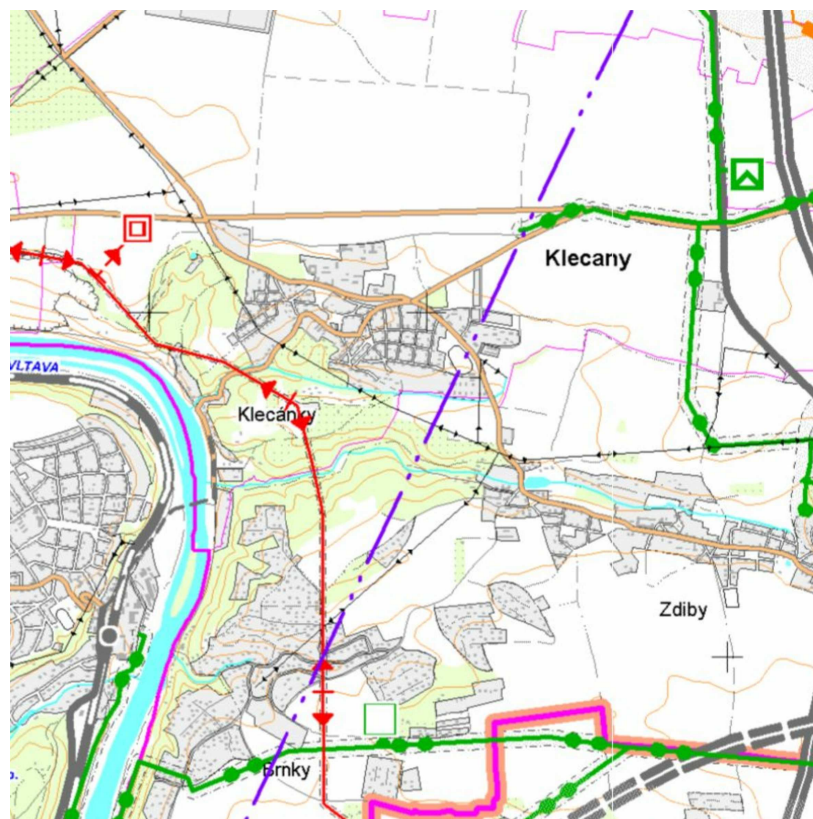
Spoje

Obec je napojena na dálkový telefonní kabel, ze kterého od dálnice D8 vede odbočka do Klecan, ústředna je umístěna v budově pošty.

Strategický plán rozvoje města Klecany



Stávající a navrhovaná nadřazená technická infrastruktura



Zdroj: ÚPn VÚC Pražský region



2 Anketa obyvatel

2.1 Úvod

Průzkum názorů obyvatelstva města Klecan proběhl v lednu roku **2008** jako součást zpracování Strategického plánu rozvoje města Klecany. Průzkum navazoval na městem již dříve realizované ankety mezi obyvatelstvem. Obsahově se zaměřil na operativní stránku rozvoje, tj. sledoval, evidoval a třídil náměty obyvatel na jednotlivé předem definované rozvojové záměry. Zadání anketních okruhů tak bylo přímo určeno zadavatelem, tj. Městem Klecany.

Průzkum se zaměřil na široké spektrum obyvatel města, dotazník byl vložen jako příloha do místního periodika a tím byla zajištěna jeho dostupnost prakticky pro každou domácnost v Klecanech.

Názory široké veřejnosti, reprezentované jejím náhodně vybraným vzorkem, jsou informačním zdrojem pro posouzení skutečné situace ve městě a ukazují, v jakém prostředí obyvatelé chtějí žít. Cílem průzkumu, který byl realizován na principu dobrovolnosti a anonymity, bylo zjištění:

- názorů na konkrétní způsob realizace projektů (bod v anketě č. 1 až 13),
- názorů na pořadí důležitosti řešení jednotlivých projektů ve městě,
- sociodemografických charakteristik obyvatel města (bod v anketě č. 15 až 18).

Rovněž byla respondentům dána možnost navrhnout **vlastní okruhy**, respektive rozvojová témata (bod v anketě č. 14).

Celkem se zpět vrátilo **81 vyplněných dotazníků**, z nichž byla malá část odevzdána v elektronické podobě. Respondenti měli možnosti vyjádřit se ke 13 tématům týkajícím se rozvoje města. V rámci své odpovědi měli možnost se vyslovit k uvedeným možnostem rozvoje (označeným písmennou řadou a, b, c...) a pak dále v rámci volné odpovědi připsat svůj námět. Anketa v zásadě dle zadání připouštěla i více variant odpovědí, případně i jejich kombinaci.

U každé z odpovědí (bod v anketě 1 až 10, 12 až 13) byla vždy hodnocena četnost u jednotlivých variant řešení a dále je ve výsledcích uveden souhrn z dalších navrhovaných řešení (hesla s odrážkami pod příslušnými tabulkami). V otázce číslo

Strategický plán rozvoje města Klecany



11 bylo úkolem respondentů seřadit jednotlivé možnosti, které byly nabízeny jako odpověď. Výstupem v tomto případě bylo agregované pořadí jednotlivých námětů účastníků ankety.

Pokud v odpovědích v anketě došlo k tomu, že více respondentů uvedlo tentýž námět, je uveden číslem v závorce počet takto shodných odpovědí.

2.2 Souhrn z výsledků ankety

V této kapitole jsou uvedena vyjádření a hodnocení respondentů jednotlivých témat ankety. Témata jsou uvedena ve stejném pořadí, v kterém byla uvedena v anketním formuláři.

1. Revitalizace centra města

Výsledky

odpověď	počet odpovědí
a-revitalizace centra města	61
b-ponechat stávající stav	14
nevyplněno	6

Náměty

a) náměty týkající se revitalizace centra města

- jen park s kulturními akcemi, dětské hřiště, veřejná zeleň (2)
- revitalizovat park pod kostelem, u ulice Do Kaštanu (2)
- revitalizace centra, víceúčelových zařízení pro konání kulturních i sportovních akcí
- rozšíření kulturních a sportovních míst
- ne parkoviště (4)
- parkovací místa u sv. Václava, před domy 61-63
- především výsadba zeleně, dětské hřiště v Boleslavce
- především dětská hřiště (2)
- především výsadba zeleně

Strategický plán rozvoje města Klecany



b) náměty týkající se ponechání stávajícího stavu a zlepšení údržby

- více zeleně

c) vlastní nápad

- v centru rozšíření služeb - kavárna, rychlé občerstvení či restaurace
- více květin, okrasných keřů
- víceúčelový objekt (sál min. pro 200 lidí)
- výsadba stromů v okolí centra města
- reprezentativní náměstí se zelení, kulturní akce jen pokud to nebude vadit okolním obyvatelům
- opravení požární nádrže, rozšíření služeb - základní spotřební zboží, kavárna, restaurace
- celková úprava města, zeleň, parky, lesoparky

2. Využití kasáren v Klecanech

Výsledky

odpověď	počet odpovědí
a-nechat kasárna zavřená, pronajímat je	27
b-areál kasáren zhodnotit a využít pro potřeby města	40
c-vlastní nápad	1
kombinace bodů ab	1
kombinace bodů abc	1
nevyplněno	11

Náměty týkající se využití kasáren

a) nechat kasárna uzavřená, pronajímat je

- průmyslová zóna
- neuzavírat kasárna veřejnosti (2)

Strategický plán rozvoje města Klecany



b) areál zhodnotit a využít pro potřeby města

- sportovní centrum
- pronajmout podnikům
- kombinace obou bodů a) i b)
- část kasáren pronajímat, část využít na sportoviště (2)
- část kasáren pronajímat, část využít pro město
- zbourat, ostuda města
- kulturní centrum, hřiště, koupaliště
- výstavba bytů pro mladé rodiny
- část pronajímat a část přestavět na rod. domy
- kasárna předělat na byty
- kasárna prodat
- sportovní areál
- kasárna předělat na sport. a kult. centrum
- velký přírodní areál na koupání

3. Rekonstrukce základní a mateřské školy

Výsledky

odpověď	počet odpovědí
a-stavební rekonstrukce, investice do vybavení	60
b-vlastní nápad	2
nevyplněno	19

Náměty týkající se rekonstrukce základní a mateřské školy

a) stavební rekonstrukce areálu

- investice do vybavení školy

Strategický plán rozvoje města Klecany



- zeleň, park, místo setkání
- nahradit střechu budovy

b) vlastní nápad

- z radiolokační věže udělat rozhlednu, školní hřiště zpřístupnit veřejnosti
- opravit soc. zázemí (sprchy) v tělocvičně
- volná plocha jih - zbudovat školní hřiště
- MŠ - zbourat a postavit novou
- zřídit velké dětské hřiště
- spíše zkvalitnit výuku, zájmové kroužky, hřiště, bazén
- důležité vědět další směr vývoje školy
- rekonstrukce ano, ale z fondů EU
- úklid a údržba školy
- proč jezdí děti do jiných škol? Zkvalitnit ZŠ?
- počítat s budoucím nárůstem počtu dětí (zvýšení kapacity), možnost i rekvalifikace či vzdělávání dospělých

4. Úřadovna městské policie

Výsledky

odpověď	počet odpovědí
a-ne	16
b-ano, samostatná pro město Klecany	18
c-ano, společná s okolními obcemi	41
nevyplněno	6



Náměty týkající se úřadovny

c) společná s okolními obcemi

- sídlo v Klecanech, spolupráce s Větrušicemi a Řeží
- kontrola rychlosti

další náměty na zlepšení

- zvýšit počet strážníků, nepřetržitý provoz
- zvýšit počet strážníků, vyhlášky o venčení psů, potrestání ničení veř. prostranství
- zvýšit počet strážníků, v případě, že je to výhodnější spojit městskou policii se Zdiby

5. Kulturní dům

Výsledky

odpověď	počet odpovědí
a-nová budova na náměstí	14
b-koupit kinosál Srdíčko	29
c-zrekonstruovat vhodnou budovu v kasárnách	15
kombinace bodů ab	4
kombinace bodů abc	1
kombinace bodů ac	3
kombinace bodů bc	1
nevyplněno	14

Náměty na kulturní dům

a) nová budova na náměstí

- nová budova přiměřeně velká
- v centru
- odpovědi týkající se kombinace bodů:

Strategický plán rozvoje města Klecany



abc) záleží na ceně a využitelnosti

ac) obě varianty dobré

ac) výhodnější varianta

c) jako doplňkový objekt

d) vlastní nápad

- budova ovčína, fara, využití městského pozemku v areálu fotbalového hřiště
- kino využít jako kulturní středisko, pozor na jeho stav
- kulturní zařízení je zde nulové
- filmové promítání
- nezastavovat náměstí
- nezastavovat centrum, využít kasárny
- není třeba
- není třeba, není zájem se scházet
- pro děti zájmové kroužky, sportovní vyžití
- vybudovat nový v areálu kasárny (2)
- nerekonstruovat
- sportovní hala, kulturní dům
- v centru, kombinace bodů a) i b) obě varianty dobré - finančně zvolit výhodnější
- kinosál Srdíčko či zcela nový objekt, zdají se mi dobré obě varianty

6. Dům s pečovatelskou službou

Výsledky

odpověď	počet odpovědí
a-stávající vyhovuje	10
b-rozšíření kapacity	22

Strategický plán rozvoje města Klecany



odpověď	počet odpovědí
c-zajistit péči v domácím prostředí	23
kombinace bodů abc	1
kombinace bodů ac	3
kombinace bodů bc	4
nevyplněno	18

Náměty

b) rozšíření kapacity (výstavba nového domu)

- v areálu nové MŠ
- v dolních kasárnách
- výstavba nového domu
- je-li potřeba dle zájmu

d) vlastní nápad

- zlepšit stávající personál, zkvalitnit služby, bezbariérový přístup
- postavit dům seniorů (typu hotel, penzion) využít i pro okolní obce
- nový dům s respitní péčí a dalšími službami
- zrušit DPS (zajistit ubytování v jiném DPS a přispívat na něj)
- společně s okolními obcemi postavit nový DPS
- více investovat do této problematiky

7. Zdravotnictví

Výsledky

odpověď	počet odpovědí
a-rekonstrukce střediska	35
b-rozšíření o další péči	24

Strategický plán rozvoje města Klecany



odpověď	počet odpovědí
c-vlastní nápad	1
kombinace bodů ab	5
nevyplněno	16

Náměty

a) rekonstrukce zdravotního střediska

- stavební rekonstrukce
- jen podle potřeby
- výtah do 1. patra

c) vlastní nápad

- je dostačující
- rozšíření služeb (2)
- rozšíření - oční 1x týdně
- rozšíření - ortopedie
- rozšíření - fitness centrum, rehabilitační lůžka
- gynekologie 2x týdně
- udržovat zdravotní středisko a pronajímat
- pronajímat prostory dalším

8. Sportoviště víceúčelové

Výsledky

odpověď	počet odpovědí
a-v objektu kasáren	17
b-u stávajícího fotbalového hřiště	38

Strategický plán rozvoje města Klecany



odpověď	počet odpovědí
c-v areálu školy	6
kombinace bodů ab	4
kombinace bodů abc	4
kombinace bodů bc	4
nevyplněno	8

Náměty

a) v objektu kasáren

- soustředit zde sportovní a kulturní život

c) v areálu školy

- přístupné veřejnosti (školník)

d) vlastní nápad

- tenisové kurty v objektu kasáren, plavecký bazén
- v kasárnách krytý bazén, víceúčelová hala (tenis, fitness)
- víceúčelový sportovní objekt (2)
- lanové centrum
- sauna, fitness, plavecký bazén, masáže
- hřiště či jiné aktivity pro psy
- sportovní hala
- zábavný park, skatepark
- u požární nádrže naprosto nevhodné, přípustné na kraji horního centra náměstí
- jakékoliv sportovní využití (in-line, florbalové hřiště)



9. Dětská hřiště

Výsledky

odpověď	počet odpovědí
a-vybudovat nová dětská hřiště	48
b-vlastní nápad	1
kombinace bodů ab	1
nevyplněno	31

Náměty

a) vybudovat nová dětská hřiště

- především Na Hradišti
- především mezi náměstím a požární nádrží (2)
- především Pionýrská (3)
- především Pionýrská, Na Hradišti (2)
- ne mezi náměstím a požární nádrží
- stávající hřiště by mělo být dovybaveno

b) vlastní nápad, týkající se lokalizace

- na sídlišti (2)
- v kasárnách hřiště (větší areál), spojit s naučnou stezkou v Háji, lanové centrum
- kasárna, park pro malé děti, zpřístupnit nádrž pro hasiče
- především v nové části Klecan - mladé rodiny (2)
- společně s parkem vybudované lokality RD
- hřiště Na Boleslavce (2)
- postavit hřiště i v nových zástavbách

Strategický plán rozvoje města Klecany



- pod bustou V.B.Třebízského
- v areálu fotbalového hřiště pro mládež
- na fotbalovém hřišti
- na fotbalovém hřišti společně s víceúčelovým objektem
- využití měst. pozemků v areálu fotbalového hřiště
- u fotbalového hřiště, bývalo zde volejbalové hřiště (2)
- v Háji v rámci naučné stezky
- vybudovat nové ve stínu
- hřiště oplotit
- revitalizovat stávající a udržovat je
- především upravit stávající, pak na sídlišti
- vybudovat hřiště, kde to nebude vadit občanům (2)
- zvážit dle požadavků jednotlivých částí
- na náměstí - esteticky řešený objekt nerušící okolí
- v ulicích Pionýrská, Na Hradišti
- požární nádrž či horní kasárny - nová dětská hřiště

10. Odpadové hospodářství

Výsledky

odpověď	počet odpovědí
a-vybudovat kompostárnu	17
b-přemístit a rozšířit sběrný dvůr	9
c-rozšířit počet sběrných míst na tříděný odpad	18
kombinace bodů ab	6
kombinace bodů abc	4

Strategický plán rozvoje města Klecany



odpověď	počet odpovědí
kombinace bodů ac	7
kombinace bodů bc	2
kombinace bodů cb	1
nevyplněno	17

Náměty

kombinace bodů abc) - podpořit školu ve sběru papíru a tetrapackových obalů

b) přemístit a rozšířit sběrný dvůr

- změnit pracovní dobu
- rozšířit stávající

c) rozšířit počet sběrných míst na tříděný odpad

- rozšířit o tetrapack

d) vlastní nápad

- zvýhodnit obyvatele třídící odpad, různé velikostní druhy popelnic
- odvoz shrabků, přivést kompost
- přemístit sběr. dvůr do objektu kasáren
- zabránit obyvatelům spalování odpadků
- přijímat odpad ve sběrném dvoře zdarma, zvýšit cenu za odvoz popelnic

11. Dopravní komunikace

Výsledky

bod	pořadí
a-zlepšit asfaltové povrchy a celkovou úpravu ulic	2.
b-zlepšit stav ulice Do Klecánek	3.
c-zvýšení počtu chodníků	1.
d-rozšíření parkovacích míst	4.

Strategický plán rozvoje města Klecany



bod	pořadí
e-cyklostezky a cyklotrasy	5.

V rámci možností nabízených v tomto bodě preferují respondenti na prvním místě zvýšení počtu chodníků. Na druhé místo staví zlepšení asfaltových povrchů a celkovou úpravu ulic. Naopak nejméně prosazované jsou cyklostezky a cyklotrasy.

Připomínky k bodům a)-e)

a-bez kruh.objezdů (6)

a-kruhový objezd přichází v úvahu pouze u hřbitova

a-především zlepšit asfaltové povrchy

c-od křižovatky u hřbitova, komunikace podél Vltavy

c-zbytečně vyhozené peníze

c-chybí chodník na silnici Topolová

d-zákaz parkování ve středu náměstí

d-u zdravotního střediska

e-velmi důležité

e-podílet se na cyklostezce Troja - Řež

upravení stezek - u lékárny, schody, prahy...

stávající cyklostezka komplikuje situaci - usměrnit cyklisty do Šulkovny

f) Vlastní připomínky

- opravit křižovatku za hřbitovem směr od Aholdu
- podél Vltavy rozčlenit pruhy pro cyklisty, pěší a auta
- opravit dopravním značením parkoviště na náměstí
- rozšířit ulici "Na Vršku" (2)
- vybudovat sběrná parkoviště v kasárnách, zvýšit počet chodníků
- prvotně vybudovat retardéry před a pod náměstím

Strategický plán rozvoje města Klecany



- jednosměrný provoz v ulici na sídlišti ke škole
- zlepšit stav chodníků, osvětlení
- přechod pro chodce od MÚ na náměstí
- vybudování muzea Klecan - přednášky, besedy, možnost kulturních akcí
- křižovatka na odbočení do chatové osady, zatáčka u kovárny, kolem mlýna
a v Klecánkách před Matějkou

12. Veřejná doprava

Výsledky

odpověď	počet odpovědí
a-rozšířit autobusové spojení s Prahou	34
b-vlastní nápad	3
nevyplněno	44

Náměty

a) rozšířit autobusové spojení

- spoje vyhovují (8)
- přidat spoje o víkendech a noční, v pátek a v sobotu
- přidat večerní a noční spoje (6)
- přidat spoje o víkendech a svátcích (2)
- rozšířit spoje ráno a večer
- v budoucnosti posílit spoje autobusů pro Klecánky
- kontrola jízdného, neplatiči
- 8-17 hod. více možností pro kočárky – plošina, bezbariérové autobusy
- nedělat z náměstí točnu autobusů
- zrušit některé zastávky (na 1,5 km x 4 zast.)

Strategický plán rozvoje města Klecany



- nízkopodlažní autobusy (3)
- sladit velikost autobusu s počtem cestujících
- napojení na železnici v Roztokách (2)

13. Obnovitelné zdroje energie

Výsledky

odpověď	počet odpovědí
a-spalování biomasy	9
b-větrné elektrárny	8
c-solární energie	17
kombinace bodů ab	1
kombinace bodů abc	2
kombinace bodů ac	2
kombinace bodů bc	1
nevyplněno	41

Náměty

- podpořit ekologické vytápění (2)
- využít solární kolektory k ohřevu vody nad krytým koupalištěm v kasárnách
- stačí současná vodní turbína
- využití vodní energie
- turbína, jez
- využití vodní energie
- vstoupit majetkově do vodní elektrárny na Vltavě
- není zásoba biomasy, finanční nákladnost větrné elektrárny, tedy - zateplit budovy a dát moderní okna

Strategický plán rozvoje města Klecany



- vzhledem k nákladům zvážit jednotlivé možnosti (3)
- v tomto směru bych nerozšiřoval aktivity města
- bude to mít přínos pro obyvatele?
- jsou důležitější investice pro tuto dobu
- příliš velké sousto pro Klecany, budoucnost?
- k názoru mi chybí znalosti

14. Další nápady k realizaci

(tj. mimo náměty pod body č. 1 až 13)

- cyklostezka i s okolními obcemi, zamezit vjezd aut do klecanského háje
- zřídit supermarket či větší potraviny (rozšířit sortiment) (3)
- využití fondů EU, upravit vzhled města, kruhový objezd na hlavní křižovatce, zrealizovat cyklostezky ve spolupráci OÚ Zdiby
- mateřské centrum, klubovna pro mládež, podporovat sdružování občanů (2)
- intenzivní jednání o sjednocení pozemků v areálu Sokola
- dodržovat vyhlášky o čistotě ovzduší a dohled nad výstavbou (2)
- připojit Klecany k Praze
- odstranit obrubníky na chodníku mezi novinovým stánkem a samoobsluhou
- internet pro veřejnost
- ZŠ - zkrášlit stanice MHD, kavárna, zachování okolní krajiny
- upravit centrum, oživit centrum - hřiště, komerční prostory pro obchody
- upravit celkový vzhled, vybudování cyklostezek, sportovní a kulturní centrum
- využití fondů EU, upravit vzhled města, podporovat nové stavby a investice
- především úprava centra či vybudování areálu se službami
- architektonická úprava náměstí
- opravit náměstí, kašna, výsadba stromů či křovin

Strategický plán rozvoje města Klecany



- dbát na čistotu města, upravit město
- kašna na náměstí
- zlepšit služby pošty
- doplnit služby (galanterie, obuv, obchod s oblečením)
- využít kasárna - park, sportovní či kulturní využití
- opravit či zkvalitnit městský rozhlas
- otevírací doba pošty i v sobotu
- soupis či přehled podnikatelské činností (již existoval v roce 1994)
- strojní čištění ulic
- zlepšit přívoz do Roztok, zřídit supermarket firmou Ahold, dům služeb - kosmetika, řemesla, kadeřnictví..)
- vyřešit parkování aut
- proti další výstavbě logistických center (AHOLD posl. stavbou), rozšířit zákl. služby (sortiment), výstavba směrem ke kasárnám
- nemám názor

2.3 Respondenti

Z celkových 81 dotazníků, které se navrátily vyplněné, uvedlo 72 účastníků ankety svůj ekonomický status. Z tohoto počtu bylo nejvíce zaměstnanců v soukromém sektoru (42%), druhou významnou skupinu tvořili zaměstnanci ve státním sektoru (21% odpovědí). S ohledem na celkový počet navrácených dotazníků k počtu obyvatel, respektive domácností v Klecanech, lze výstupy ankety považovat s ohledem na kvalitativní hodnocení (tj. vyjádření se k možnostem rozvoje města) za reprezentativní.

Strategický plán rozvoje města Klecany



15. Identifikační údaje respondentů - zaměstnání

identifikace	počet odpovědí
Zaměstnanec ve státním sektoru	13
Zaměstnanec v soukromém sektoru	30
Osoba samostatně výdělečně činná	8
Osoba na mateřské dovolené nebo v domácnosti	9
Nezaměstnaný	1
Důchodce	11
Nevyplněno	9

16. Dosažené vzdělání

identifikace	počet odpovědí
Základní nebo střední bez maturity	10
Střední s maturitou	34
Vyšší odborné nebo vysokoškolské	28
Nevyplněno	9

V anketě převládaly odpovědi respondentů se středoškolským vzděláním.

17. Muž/žena

identifikace	počet odpovědí
Muž	45
Žena	27
Nevyplněno	9

Strategický plán rozvoje města Klecany



Mezi občany, kteří se zúčastnili dotazníkového šetření, významně převládala mužská část populace, která tvořila takřka dvě třetiny respondentů.

18. Věk respondentů

věkový interval	počet
20 až 30	11
31 až 40	23
41 až 50	12
51 až 60	13
61 a více	8
nevyplněno	14

Věkové složení bylo poměrně rovnoměrné, zastoupení kategorie 31- až 40-letých bylo však proti většině skupin takřka dvojnásobné. Naopak nejméně se ankety zúčastnili občané ve věku 61 a více let.

2.4 Nejdůležitější závěry

Respondenti měli možnost hodnotit pořadí v naléhavosti řešení jednotlivé záměry. V následujícím přehledu jsou témata seřazena podle důležitosti od nejvýznamnějšího po nejméně důležité. **Hlavním výstupem** ankety jsou tedy preference jednotlivých témat k řešení. Pořadí je uvedeno v následující tabulce.

Obyvatelé města preferují především **rekonstrukci základní a mateřské školy**. Dalšími významnými akcemi, které je dle jejich názorů třeba realizovat, je **oprava komunikací a výstavba kulturního (společenského domu)**. Naopak nejméně frekventovaná témata dle občanů jsou **revitalizace centra, obnovitelné zdroje energie a veřejná doprava**.

U **rekonstrukce ZŠ a MŠ** respondenti preferují svými hlasy v anketě zejména stavební rekonstrukce a investice do vybavení, v menšině jsou vlastní náměty na realizaci.

Strategický plán rozvoje města Klecany



U **dopravních komunikací** občané dávají na prvních pořadích přednost zvýšení počtu chodníků před zlepšením asfaltových povrchů a před celkovou úpravou ulic zlepšení stavu ulice Do Klecánek.

V otázce **nového kulturního** (společenského) **domu** vyplývá z ankety největší podpora koupi kinosálu Srdíčko před takřka rovnoměrně zastoupenými návrhy na výstavbu nové budovy na náměstí a námětu zrekonstruovat vhodnou budovu v kasárnách.

Důležitost témat

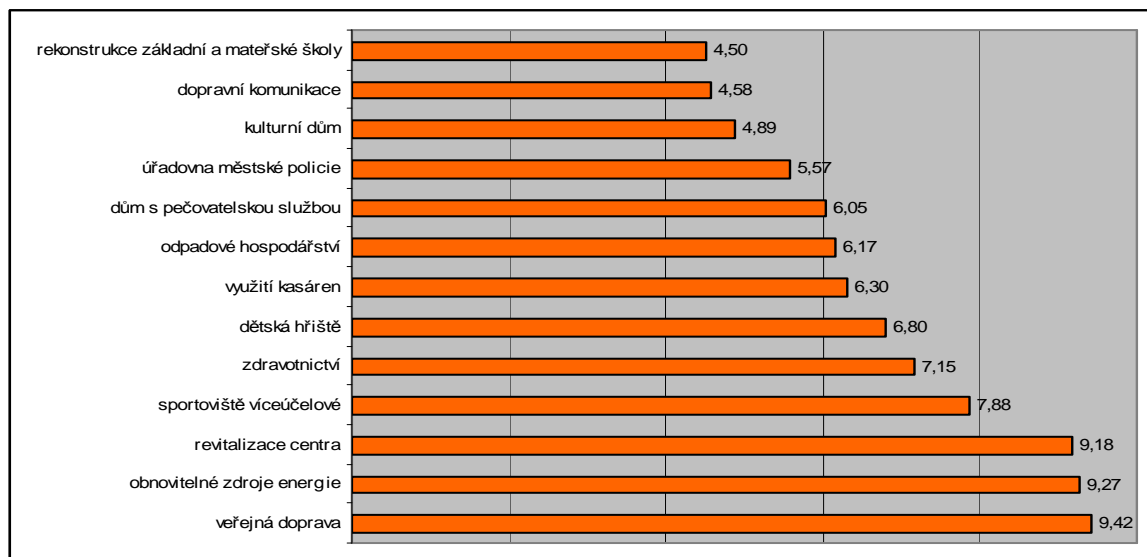
téma	pořadí
rekonstrukce základní a mateřské školy	1.
dopravní komunikace	2.
kulturní dům	3.
úřadovna městské policie	4.
dům s pečovatelskou službou	5.
odpadové hospodářství	6.
využití kasáren	7.
dětská hřiště	8.
zdravotnictví	9.
sportoviště víceúčelové	10.
revitalizace centra	11.
obnovitelné zdroje energie	12.
veřejná doprava	13.

Pořadí uvedené v tabulce výše vychází z dílčích pořadí, jak je uvedli respondenti ankety. Nejvýše (tj. nejnaléhavější k řešení) uvedená témata obdržela v anketě nejnižší součet pořadí. Přepočtené součty pořadí (ne všichni občané v anketě hodnotily všechna témata) jsou uvedeny v následující tabulce. Je tak možné zjistit odstupy v hodnocení jednotlivých témat.

Strategický plán rozvoje města Klecany



Důležitost témat – vyhodnocení



Skupina nejdůležitějších témat, tj.

- rekonstrukce základní a mateřské školy
- dopravní komunikace
- kulturní dům

má oproti nejméně důležitým tématům

- revitalizace centra
- obnovitelné zdroje energie
- veřejná doprava

takřka poloviční bodové ohodnocení (4,5 až 4,89 versus 9,18; 9,27 nebo 9,42).

Průměrná hodnota z bodových součtů je 6,75, nejbližší tomuto údaji je téma dětská hřiště.

Z pohledu rozdělení témat dle bodového hodnocení tak lze vymezit tři skupiny:

1. naléhavá témata (s body 4,50 až 4,89)

- rekonstrukce základní a mateřské školy
- dopravní komunikace
- kulturní dům

Strategický plán rozvoje města Klecany



2. důležitá témata (bodový součet 5,57 až 7,88)

- úřadovna městské policie
- dům s pečovatelskou službou
- odpadové hospodářství
- využití kasáren
- dětská hřiště
- zdravotnictví
- sportoviště víceúčelové

3. málo významná témata (9,18 až 9,42)

- revitalizace centra
- obnovitelné zdroje energie
- veřejná doprava

Při hodnocení ankety je nutné zmínit její návratnost, tedy počet zpět odevzdaných dotazníků, kterých bylo 81. Tato návratnost je s ohledem na počet obyvatel města Klecan nízká. Pokud by údaje byly zpracovány pouze z kvantitativního hlediska, nebylo by výsledky takového výzkumu možné prohlásit za reprezentativní. Jelikož však anketa byla postavena dle zadání převážně na kombinaci kvalitativních výpovědí účastníků, je její výsledek využitelný z hlediska hodnocení přání občanů Klecan na další rozvoj.

Anketa převážně hodnotí jednotlivá témata, případně rozvojové záměry. Tady je role hodnocení z pohledu těch, kteří budou (nebo jejich rodinní příslušníci, známí) zařízení využívat, významná.



3 Návrhová část

3.1 Metodika

Základní orientace rozvoje

Strategický plán rozvoje města vymezuje a určuje základní orientaci vývoje města do roku 2020. Zároveň je **strategickým dokumentem**, jehož prostřednictvím bude možné ve stanoveném časovém horizontu zabezpečovat samosprávou města koordinaci těch strategických aktivit, které významným způsobem ovlivňují (a budou ovlivňovat) život obyvatel města Klecan. Zástupci města deklarovali strategické vize rozvoje města. Také byly identifikovány základní problémové okruhy. V jejich rámci jsou uspořádány rozvojové aktivity, jejichž prostřednictvím bude strategie realizována. Problémové okruhy tak reflektují hlavní oblasti, které je třeba s pomocí strategického plánu pozitivně ovlivnit. Tento vliv je zaměřen obecně na:

1. eliminaci nežádoucích jevů, respektive trendů
2. posílení pozitivních, respektive žádaných sfér

Předpokládá se, že negativa významným způsobem **komplikují** život ve městě a představují do budoucna rozhodující **omezení** rozvoje, případně **hrozby** pro tento rozvoj. Naopak **nastolení** a další **podpora** progresivních oblastí umožní jejich rozvoj, u kterého se předpokládají multiplikační efekty zasahující do dalších oblastí. Jedním z úkolů strategického plánu je definovat a popsat výše zmíněné typy sfér v životě města a hledat nejprve na obecné rovině a poté již konkrétně náměty a řešení směřující k vyváženému a udržitelnému rozvoji města. Tím budou vymezeny preferované sféry rozvoje s tím, že oblasti, které jsou vůči rozvoji města definovány jako **neutrální** (tj. ani jako hrozba, ani jako možnost dalšího rozvoje), řeší strategický plán pouze okrajově, většinou ve spojení s dalšími, preferovanými oblastmi.

Konkrétně se v městě jedná o:

1. řešení **existujících problematických situací** (např. se jedná o špatný stav komunikací v Klecanech nebo o revitalizaci centra obce),

Strategický plán rozvoje města Klecany



2. posílení **stávajících nedostačujících kapacit**, které působí v rámci města problémy (např. zvýšení kapacit školských a sociálních zařízení nebo o výstavbu společenského domu),
3. podporu **pozitivních trendů**, například v oblasti volnočasových aktivit a sportu
4. vytvoření **nových příležitostí** zvyšujících kvalitu života ve městě (zejména revitalizace veřejných prostor, výsadba a zřizování zeleně)

Jedním ze základních kritérií pro výběr zóny nebo tématu a konkrétních intervencí – projektů je jejich udržitelnost. V rámci strategie je sledován možný vliv realizace projektů na rozvoj města, kvalitu životních podmínek a sociální soudržnost. Cílem je rozvoj dosahující rovnováhy mezi těmito pilíři udržitelnosti.

Výběr konkrétních projektů či aktivit je následně proveden též na základě jejich efektivity a také reálnosti či realizovatelnosti.

Problémové okruhy

V rámci strategického plánu pro město byly v rámci setkání pracovní skupiny identifikovány na základě podkladů i vlastních zkušeností základní problémové okruhy.

Cíle

Nejvýznamnějším výstupem strategického plánu obecně jsou cíle a konkrétní aktivity s určením zúčastněných subjektů a předpokládaného termínu realizace. Cíle byly definovány zástupci městské samosprávy ve spolupráci se zpracovatelem strategie. V rámci logiky postupu je nezbytné, aby na vypracovaný strategický plán bezprostředně navazovala implementační fáze, aby byly stanoveny kroky vedoucí k postupné realizaci dílčích opatření podle přijatých priorit a časového určení a aby jednotlivé rozvojové aktivity byly v praxi realizovány.

Aktualizace

Strategický plán rozvoje města je pojímán jako časově i místně závislý dokument, který vychází především z reality dalšího vývoje města a jeho okolí. Jeho úspěšnost, reprezentovaná především mírou praktického naplnění navrhovaných opatření, se bude odvíjet od toho, zda zůstane vždy aktuálním dokumentem. Aby jím zůstal, bude potřebné provádět jeho logickou a věcnou aktualizaci, a to zejména při:

Strategický plán rozvoje města Klecany



- setrvalém vývoji města, kraje a ČR v průběhu tří až čtyř let
- dojde-li k závažným „skokovým“ změnám ve městě nebo jeho systémovém okolí, pak ad hoc
- bezprostředně po identifikaci změn a poznání vlivů, jaké mohou pro budoucnost města mít

V průběhu zpracování aktualizace by měla být v dosažitelné míře uplatňována snaha o naplnění principu partnerství formou oslovením obyvatel města (zjištění jejich názorů a postojů).

Zapojení veřejnosti

Aplikace strategického plánu bude procesem, který představuje určitou dohodu všech aktérů ve městě. Významně ovlivní život města, neboť umožní realizovat důležité investice či jiné projekty. Proto musí být partnerem jeho přípravy občané města. Je důležité vtáhnout je do hry již na začátku přípravy.

Princip kontinuity

Podle zjištěných informací město Klecany již podniklo určité kroky k přípravě dílčích záměrů a projektů. V rámci diskusí byly vyhodnoceny stávající podmínky a existující záměry, na které v možné míře bylo navázáno. Strategický plán je zpracován individuálně s ohledem na místní podmínky a zvyklosti v organizaci procesů a na situaci v přípravě podkladů a dokumentů.

3.2 SWOT analýza rozvoje města

Jedním z podkladů pro další rozhodování v rámci strategie byla SWOT analýza. Analýza SWOT je jednoduchou metodou umožňující utřídit klíčové poznatky a závěry z analytického profilu. Analýza SWOT definuje čtyři skupiny položek:

- silné stránky (z angl. strengths = **S**),
- slabé stránky (z angl. weaknesses = **W**),
- příležitosti (z angl. opportunities = **O**),
- hrozby (z angl. threats = **T**).

Strategický plán rozvoje města Klecany



Klasifikaci těchto skupin ilustruje následující tabulka.

Klasifikace položek analýzy SWOT

Aspekty	Kladné aspekty rozvoje	Záporné aspekty rozvoje
aspekty vycházející převážně ze současného stavu a zevnitř území, dobře ovlivnitelné městem	S	W
aspekty vycházející převážně z budoucího stavu a z vnějších okolností, špatně ovlivnitelné městem	O	T

Celkový aspekt rozvoje města byl rozčleněn na jednotlivé okruhy z důvodu větší přehlednosti a také proto, aby vyplynuly souvislosti týkající se jednotlivých jevů, případně procesů a jejich provázanosti v rámci jednotlivých sfér.

Finální podoba analýzy SWOT je uvedena v následujícím přehledu.

Silné stránky

- výhodná poloha Klecan v blízkosti Prahy
- dobrá dopravní dostupnost
- dobře fungující veřejná doprava
- blízkost dálnice D8
- existence přívozu na Vltavě
- dobrá vybavenost technickou infrastrukturou
- přírůstek počtu obyvatel v posledních letech

Strategický plán rozvoje města Klecany



- snižující se věkový průměr populace
- ve městě funguje škola, která slouží i pro okolní obce
- kulturní tradice Klecan
- sportovní tradice Klecan
- místní památky

Slabé stránky

- špatný stav místních komunikací
- na řadě míst chybějící chodníky
- řada nutných rekonstrukcí školy
- nutno rekonstruovat zdravotnické zařízení
- centrální prostor nemá podobu náměstí
- zanedbané parkové plochy a další plochy ve městě
- problémy s parkováním v některých částech města

Příležitosti

- Klecany jsou atraktivním místem pro bydlení v zázemí Prahy
- rozvoj sportovních a rekreačních aktivit v okolí přívozu
- revitalizace centra města
- revitalizace areálu bývalých kasáren
- rozvoj sportu a turistiky (cyklotrasy, pěší trasy)
- rekonstrukce fary jako komunitního centra
- výstavba společenského a kulturního centra

Hrozby

- nedostatečná kapacita MŠ, případná nedostatečná kapacita zařízení s péčí o seniory
- záplavy na Klecanském potoce, záplavy na Vltavě
- masivní bytová výstavba na okraji města

Strategický plán rozvoje města Klecany



- z hlediska rozvoje a funkcí města nevhodné způsoby revitalizace bývalých kasáren
- nárůst kapacity komerčních funkcí v okolí dálnice D8
- nárůst automobilové dopravy, nárůst potřeb parkovacích stání

3.3 Základní vize rozvoje města do roku 2020

Vize rozvoje města

Strategická vize rozvoje města do roku 2020 je základní strategickou orientací aktivit města deklarující:

- kam chce město realizací rozvojové strategie do roku 2020 dospět
- jaký globální cíl si pro svůj rozvoj stanovuje
- co jsou klíčové priority jeho dlouhodobě udržitelného rozvoje (problémové okruhy, tj. kritické oblasti strategie, na které musí být soustředěna hlavní pozornost)

Základní vize je politickým konsenzem (všeobecnou dohodou) a souhrnným strategickým pohledem na další rozvoj města, určujícím základní rámec a cíle jeho rozvoje do roku 2020.

Vedení města, respektive pracovní skupina definovali v rámci expertní diskuse a na základě podkladů, tj. zejména ankety obyvatel, **základní vizi rozvoje města do roku 2020** takto:

Rezidenční bydlení s kulturním, sportovním a turistickým potenciálem

Vize v sobě zahrnuje, respektive předpokládá následující fakta nebo procesy:

1. Město nabízející kvalitu života ve sféře bydlení v zázemí Prahy s dostatečným zastoupením zařízení sociálních služeb, kultury, školství, sportu a dopravy. Bydlení v kvalitním životním prostředí.

Strategický plán rozvoje města Klecany



2. Město by mělo podporovat ty podnikatelské aktivity, které nepřispívají ke zvýšení zátěží pro životní prostředí (doprava, emise, hluk), ale které doplňují síť služeb v městě, respektive nabízejí pracovní příležitosti pro místní. Nemělo by docházet k umísťování dalších kapacitních výrobních i skladovacích objektů, které představují významnou překážku z hlediska pohledového, z hlediska průchodnosti krajiny a i v oblasti dopravy vyvolávají další zátěže. Toto je problematika týkající se okolí dálnice D8, případně dalších navazujících komunikací (zejména II/608).
3. Je žádoucí rozvíjet školství, podpořit rozšíření místní základní i mateřské školy a navazující mimoškolní aktivity. Pro tyto účely bude potřeba vybudovat nové kapacity, respektive rozšířit stávající. Rozšíření je vynuceno zvýšením počtu žáků ve škole; zejména v souvislosti s novou bytovou výstavbou.
4. Ve sféře bydlení se předpokládá další rozvoj tak, jak jej určuje územní plán. Vzhledem k udržení stávajícího, poměrně vysokého standardu bydlení by neměly být ve městě umísťovány další vícepodlažní bytové objekty, nová zástavba by neměla působit s ohledem na stávající zastavěnost rušivě. V rámci nově připravované (i realizované), výstavby by měl být poskytnut prostor pro zeleň a odpočinkové plochy (např. hřiště).
5. V oblasti sociálních a zdravotních služeb by mělo dojít ke zlepšení standardu poskytovaných služeb, zejména vybudováním nových kapacit, aktuální je potřeba výstavby nového domu s pečovatelskou službou, který by mohl sloužit obyvatelům Klecan i okolních obcí.
6. Důležitá je pro město oblast dopravy, kde by primárně mělo dojít k rekonstrukci řady komunikací, které by byly spojeny i s ozeleněním, případně zřízením chodníků. Svůj význam má i cyklistická doprava, především v návaznosti na okolní sídla a na blízkou Prahu.
7. Sféra životního prostředí předpokládá zkulturnění řady veřejných prostranství ve městě, zejména se jedná o centrální prostor. Tam by měl být vystavěn nový společenský dům, který by vyhovoval potřebám obyvatel Klecan. Také bude zvýšená pozornost věnována revitalizaci stávajících parkových ploch (například prostor pod kostelem) a případnému zřizování nových zelených

Strategický plán rozvoje města Klecany



plach. Do sféry životního prostředí patří i úpravy na místních vodotečích, které jsou v přípravě nebo v některých případech již v realizaci.

8. V oblasti sportu by mělo dojít ke zlepšení stávajícího standardu hřišť v obci, v rámci podpory turistických aktivit je ve výhledu i revitalizace okolí přívozu v Klecánkách, s ním spojené infrastruktury a sportovních zařízení (např. pro in-line bruslení).

Globální cíl rozvoje města

Globální cíl by měl naplňovat vizi města a určovat, jakým směrem se bude město rozvíjet, které oblasti budou prioritní. Pokud byla o několik řádek výše definována vize Klecan jako místa rezidenčního bydlení s kulturním, sportovním a turistickým potenciálem, je potřeba od této vize odvodit cíl, ke kterému by měl strategický plán směřovat.

Globálním cílem na rovině, kterou lze strategickým plánem ovlivnit, by tedy mělo být poskytování kvalitních služeb v úrovni, která je odpovídající významu a velikosti Klecan a současně zajištění standardu bydlení a osobní realizace odpovídající těmto možnostem. Pro naplnění strategické vize svého rozvoje do roku 2020 má město v záměru:

- vytvořit především z hlediska služeb vybavené město v zázemí Prahy,
- které bude z pohledu většiny funkcí soběstačné,
- které bude poskytovat svým obyvatelům kvalitní a příjemné prostředí k životu,
- a to především díky rozvoji všech složek určujících kvalitu života,
- tj. v oblasti bydlení, sociálního vybavení, vzdělávání, infrastruktury a životního prostředí.

Pilíře rozvoje

Rozvoj města tak, jak je definován ve strategickém plánu, se opírá o pět základních pilířů rozvoje. Tyto pilíře v zásadě korespondují se základními **problémovými okruhy**, tj. oblastmi (sférami), které je třeba ve strategickém plánu především řešit.

Strategický plán rozvoje města Klecany



1. podpora rezidenčního charakteru města, tj. především nepřipuštění kapacitní bytové ani komerční výstavby, zachování, případně i zvýšení podílu bydlení zejména na úkor výrobních aktivit
2. rozvoj sociální oblasti, školství, zdravotnictví, kultury i sportu v souladu s potřebami města, respektive jeho spádového území, kde se otevírá možnost spolupráce s okolními obcemi
3. kvalitní prostředí v centru města spojené s možností kulturního, volnočasového a společenského vyžití v rámci nově navrhovaného společenského domu
4. funkční dopravní a technickou infrastrukturu, která odpovídá potřebám Klecan, jejich stávajících i nových obyvatel a která nepředstavuje pro občany zátěž
5. nabídka možnosti krátkodobé rekreace pro občany i návštěvníky, podpora nových turistických aktivit

3.4 Strategický plán rozvoje města

Globální cíl, dílčí cíle

Globální cíl definuje základní směřování rozvoje města. Od něj odvozené dílčí cíle by s ním měly být v souladu, respektive podporovat jeho naplnění a naplňovat jeho realizaci. V rámci strategie rozvoje města Klecany byly během setkávání pracovní skupiny stanoveny následující cíle korespondující s problémovými okruhy a směřující do oblastí, kterým je třeba se prioritně věnovat.

Dílčí cíle

1. Podpora rezidenčního bydlení
2. Rozvoj sociální oblasti (podpora školství, zdravotnictví, kultury a sportu)
3. Zlepšení stavu životního prostředí, revitalizace vzhledu obce
4. Opravy komunikací, odpadové hospodářství
5. Rekreční rozvoj regionu, turistika

Strategický plán rozvoje města Klecany



Provázání hlavních problémů města a významných rozvojových předpokladů s dlouhodobými cíli

V této části studie jsou využity výstupy SWOT analýzy. V jejím rámci byly definovány hlavní problémy (slabé stránky, hrozby) a významné rozvojové předpoklady (příležitosti). Jedná se o formu C/I matice přizpůsobenou aktuálním podmínkám a specifikům města Klecan.

Problémy	Naplňují cíle
Špatný stav místních komunikací	Opravy komunikací, odpadové hospodářství
Na řadě míst chybějící chodníky	Opravy komunikací, odpadové hospodářství
Řada nutných rekonstrukcí školy	Rozvoj sociální oblasti (podpora školství, zdravotnictví, kultury a sportu)
Nutno rekonstruovat zdravotnické zařízení	Rozvoj sociální oblasti (podpora školství, zdravotnictví, kultury a sportu)
Centrální prostor nemá podobu náměstí	Zlepšení stavu životního prostředí, revitalizace vzhledu obce
Zanedbané parkové plochy a další plochy ve městě	Zlepšení stavu životního prostředí, revitalizace vzhledu obce
Problémy s parkováním v některých částech města	Opravy komunikací, odpadové hospodářství
Nedostatečná kapacita MŠ, případná nedostatečná kapacita zařízení s péčí o seniory	Rozvoj sociální oblasti (podpora školství, zdravotnictví, kultury a sportu)
Záplavy na Klecanském potoce, záplavy na Vltavě	Zlepšení stavu životního prostředí, revitalizace vzhledu obce

Strategický plán rozvoje města Klecany



Problémy	Naplňují cíle
Masivní bytová výstavba na okraji města	Podpora rezidenčního bydlení
Z hlediska rozvoje a funkcí města nevhodné způsoby revitalizace bývalých kasáren	Podpora rezidenčního bydlení
Nárůst kapacity komerčních funkcí v okolí dálnice D8	Podpora rezidenčního bydlení
Nárůst automobilové dopravy, nárůst potřeb parkovacích stání	Opravy komunikací, odpadové hospodářství

Příležitosti	Naplňují cíle
Klecany jsou atraktivním místem pro bydlení v zázemí Prahy	Podpora rezidenčního bydlení
Rozvoj sportovních a rekreačních aktivit v okolí přívozu	Rozvoj sociální oblasti (podpora školství, zdravotnictví, kultury a sportu)
Revitalizace centra města	Zlepšení stavu životního prostředí, revitalizace vzhledu obce
Revitalizace areálu bývalých kasáren	Zlepšení stavu životního prostředí, revitalizace vzhledu obce
Rozvoj sportu a turistiky (cyklotrasy, pěší trasy)	Rozvoj sociální oblasti (podpora školství, zdravotnictví, kultury a sportu) i rekreační rozvoj regionu, turistika
Rekonstrukce fary jako komunitního centra	Rozvoj sociální oblasti (podpora školství, zdravotnictví, kultury a sportu)
Výstavba společenského a kulturního centra	Rozvoj sociální oblasti (podpora školství, zdravotnictví, kultury a sportu)

Strategický plán rozvoje města Klecany



Priority

Dílčí cíle, jak jsou uvedeny výše, je možné zároveň v prostředí a podmínkách města velikosti Klecan chápat jako priority rozvoje města.

V rámci priorit byly vybrány konkrétní projekty, které svým zaměřením přispějí k naplnění jednotlivých priorit a tím dosažení dílčích cílů.

3.5 Seznam projektů pro strategický plán

Na setkáních pracovní skupiny zástupců zpracovatele a Města Klecan byl sestaven seznam projektů, které byly navrženy k realizaci v strategickém plánu. Projekty byly zařazeny s ohledem na jejich význam, přínos pro město (zohledněny byly především výsledky ankety, která proběhla během sestavování strategie rozvoje) a s respektem na finanční a logickou posloupnost.

Projekty byly v základním členění rozděleny do tří časových horizontů:

- Krátkodobého (2008 – 2011)
- Střednědobého (2012 – 2015)
- Dlouhodobého (2016 – 2020)

V tabulce krátkodobého termínu jsou k projektům přiřazena čísla od 1 do 16. V následujících tabulkách si projekty, které pokračují i v dalších termínech, ponechávají čísla z tabulky krátkodobého termínu. Novým projektům v tabulkách střednědobého a dlouhodobého termínu jsou přiřazena čísla od 17 do 21 a jsou podle důležitosti zařazeny mezi předchozí projekty. Pro přehlednost jsou v tabulkách dílčích projektů zachována čísla 1 až 21.

Číslo projektu uvedené za lomítkem udává, ke kterému cíli se daný projekt vztahuje.



Krátkodobý termín (2008 – 2011)

Číslo/cíl	Projekt	Náklady (mil. Kč)
1/2	Rekonstrukce školy a školky (pokračuje do střednědobého a dlouhodobého termínu)	20,75
2/4	Rekonstrukce a výstavba komunikací a chodníků (pokračuje do střednědobého a dlouhodobého termínu)	9,0
3/2	Sportoviště v obci – rekonstrukce a nová (pokračuje do střednědobého termínu)	4,0
4/2	Rekonstrukce zdravotnického zařízení (pokračuje do střednědobého a dlouhodobého termínu)	10,0
5/1, 2	Dětská hřiště v obci	4,5
6/3	Revitalizace náměstí (pokračuje do střednědobého a dlouhodobého termínu)	5,3
7/3, 5	Revitalizace okolí přívozu	2,5
8/4	Odpadové hospodářství, sběrný dvůr (pokračuje do střednědobého termínu)	2,5
9/1	Zřízení služebny městské policie (pokračuje do střednědobého termínu)	5,0
10/4	Rekonstrukce ulic – Do Klecánek, Čs. Armády (pokračuje do střednědobého termínu)	6,0
11/3	Pasportizace zeleně, ozelenění komunikací (pokračuje do střednědobého termínu)	0,4
12/2	Dům s pečovatelskou službou	6,0

Strategický plán rozvoje města Klecany



Číslo/cíl	Projekt	Náklady (mil. Kč)
13/4	Infrastruktura v Klecánkách (pokračuje do střednědobého termínu)	6,0
14/3	Revitalizace parků, parkové plochy, využití plochy požární nádrže (pokračuje do střednědobého termínu)	4,0
15/3	Revitalizace potoka nad ČOV	2,0
16/2	Rekonstrukce klecanské fary a přestavba na komunitní centrum (pokračuje do střednědobého termínu)	20,0
celkem		107,95



Střednědobý termín (2012 – 2015)

Číslo/cíl	Projekt	Náklady (mil. Kč)
1/2	Rekonstrukce školy a školky (pokračování, pokračuje dále do dlouhodobého termínu)	60,0
2/4	Rekonstrukce a výstavba komunikací a chodníků (pokračování, pokračuje dále do dlouhodobého termínu)	9,0
17/1, 2	Společenský dům	20,0
3/2	Sportoviště v obci – rekonstrukce a nová (pokračování)	4,0
4/2	Rekonstrukce zdravotnického zařízení (pokračování, pokračuje dále do dlouhodobého termínu)	7,0
6/3	Revitalizace náměstí (pokračování, pokračuje dále do dlouhodobého termínu)	5,0
8/4	Odpadové hospodářství, sběrný dvůr (pokračování)	4,5
9/1	Zřízení služebny městské policie (pokračování)	5,0
10/4	Rekonstrukce ulic – Do Klecánek, Čs. Armády (pokračování)	4,0
11/3	Pasportizace zeleně, ozelenění komunikací (pokračování)	0,4
13/4	Infrastruktura v Klecánkách (pokračování)	0,5
14/3	Revitalizace parků, parkové plochy, využití plochy požární nádrže (pokračování)	3,0
16/2	Rekonstrukce klecanské fary a přestavba na komunitní centrum (pokračování)	5,0

Strategický plán rozvoje města Klecany



Číslo/cíl	Projekt	Náklady (mil. Kč)
18/2, 5	Cyklotrasy, cyklostezka, In-line, pěší	2,07
19/3	Obnovitelné zdroje energie (pokračuje do dlouhodobého termínu)	35,0
20/3	Revitalizace prostoru kasáren (pokračuje do dlouhodobého termínu)	50,0
celkem		214,47

Strategický plán rozvoje města Klecany



Dlouhodobý termín (po roce 2016)

Číslo/cíl	Projekt	Náklady (mil. Kč)
1/2	Rekonstrukce školy a školky (pokračování)	40,0
2/4	Rekonstrukce a výstavba komunikací a chodníků (pokračování)	15,0
17/1, 2	Společenský dům (pokračování)	5,0
4/2	Rekonstrukce zdravotnického zařízení (pokračování)	3,0
6/3	Revitalizace náměstí (pokračování)	10,0
19/3	Obnovitelné zdroje energie (pokračování)	15,0
20/3	Revitalizace prostoru kasáren (pokračování)	35,0
21/3	Revitalizace potoka, retenční nádrže	5,0
celkem		128,0

Název projektu: 1) Rekonstrukce školy a školky									
Nositel projektu (garant) ¹	Město Klecany								
Předpokládaná realizace v letech ²	2008	2009	2010	2011	2012	2013	2014	2015	2016 -
	X	X	X	X	X	X	X	X	X
Odhad nákladů (Kč) v jednotlivých letech	750 tis.	5,5 mil.	12,5 mil.	2,0 mil.	30,0 mil.	15,0 mil.	10,0 mil.	5,0 mil.	40,0 mil.
Náklady (Kč) celkem	120,75 milionů								
Zdroje financování	Granty ROP, MŽP, rozpočet města								
Popis projektu	<ol style="list-style-type: none"> 1. Rekonstrukce odborné učebny chemie a fyziky – probíhá, bude financováno z rozpočtu města 2. Rekonstrukce sociálního zařízení v pavilonu, kde je učebna chemie a fyziky – probíhá, bude financováno z rozpočtu města 3. Výstavba víceúčelového školního hřiště – žádost o finance z ROP 4. Vybudování informačních center pro žáky i veřejnost, rozvedení internetu po všech pavilonech, vybavení moderní didaktickou technikou – žádost o finance z ROP 5. Rekonstrukce sociálního zařízení u tělocvičny 6. Kompletní rekonstrukce pavilonů – zateplení, výměna oken a oprava rozvodů tepla,, je nutná i rekonstrukce elektrických rozvodů, odpadů, podlah, osvětlení 7. Obnova pozemku školy – rekultivace zeleně, oprava plotu, chodníků, jejich zastřešení 8. Dětské hřiště s pískovištěm a prolézačkami v areálu MŠ 9. Úprava pavilonu s Domovem pro seniory pro potřeby MŠ – bude potřeba zvýšit kapacitu MŠ 10. Postupná obnova vybavení – nábytek, pomůcky 11. Nástavby na zbývajících pavilonech – učebny, aula, byty 								
Cílová skupina	Děti ZŠ a MŠ (3-15 let), veřejnost								
Možnosti dotací	ROP NUTS 2 SČ, Prioritní osa 3 – Integrovaný rozvoj území, 5.3 Oblast podpory 3.3 – Rozvoj venkova. V oblasti vzdělávání budou podporovány investice pouze do následujících typů zařízení v souladu se zákonem č. 561/2004 Sb., o předškolním, základním, vyšším odborném a jiném vzdělávání (školský zákon), ve znění pozdějších předpisů: <ul style="list-style-type: none"> - Mateřské školky, - Základní školy Na zateplení, výměnu oken a opravu rozvodů tepla je možné žádat dotaci od MŽP (Zlepšení tepelné bilance budov)								

¹ Název organizace

² zakřížkujte

Název projektu:		2) Rekonstrukce a výstavba komunikací a chodníků								
Nositel projektu (garant) ³	Město Klecany									
Předpokládaná realizace v letech ⁴	2008	2009	2010	2011	2012	2013	2014	2015	2016 -	
	X	X	X	X	X	X	X	X	X	
Odhad nákladů (Kč) v jednotlivých letech	2,5 mil.	1,5 mil.	2,0 mil.	3,0 mil.	1,5 mil.	1,5 mil.	3,0 mil.	3,0 mil.	15,0 mil.	
Náklady (Kč) celkem	33,0 milionů									
Zdroje financování	Vlastní zdroje, dotace, sponzorské dary.									
Popis projektu	Rekonstrukce a výstavba komunikací dle pasportizace komunikací Dále dovybavit město vhodnou komunální technikou na údržbu komunikací									
Cílová skupina	Občané města, turisté, cyklisté									
Možnosti dotací	Výzva ROP Středočeského kraje, oblast dopravy a cestovní ruch, 1.1 Regionální dopravní infrastruktura									
Poznámka	Trvalá obnova povrchů, údržba									

³ Název organizace

⁴ zakřížkujte

Název projektu: 3) Sportoviště v obci – rekonstrukce a nová									
Nositel projektu (garant) ⁵	Město Klecany								
Předpokládaná realizace v letech ⁶	2008	2009	2010	2011	2012	2013	2014	2015	2016 -
	X	X	X	X	X	X	X	X	
Odhad nákladů (Kč) v jednotlivých letech	1,0 mil.	1,0 mil.	1,0 mil.	1,0 mil.	1,0 mil.	1,0 mil.	1,0 mil.	1,0 mil.	
Náklady (Kč) celkem	8,0 milionů								
Zdroje financování	Vlastní zdroje, dotace, sponzorské dary								
Popis projektu	Rekonstrukce hřišť + nová hřiště 1) rekonstrukce hřiště Na Vinici (1x koš na basketbal, stěna na tenis a z druhé strany stěna na lezení + pískoviště, houpačky atd.) 2) prostor stará střelnice (U-rampa + mini skate park, menší dráha pro bmx, v zimě možnost snowboardingu + dětská dráha pro sáně a boby, dále stěna z desek na legal graffiti, zachování volného prostoru na větší akce + občerstvení.) 3) kompletní rekonstrukce dětského hřiště na sídlišti(houpačky, kolotoč, pískoviště, skluzavka, dětský domek atd.) 4) víceúčelové hřiště + zastřešená terasa v Klecánkách 5) sport centrum u fotbalového hřiště (tenisové kurty + beachvolejbal, víceúčelové hřiště a dětské hřiště)								
Cílová skupina	Občané města a okolí, turisté, cyklisté, mládež, děti (pro každého)								
Možnosti dotací	Dětská hřiště ROP NUTS 2 SČ Kapitola č. 5 Prioritní osa 3 – Integrovaný rozvoj území, 5.3 Oblast podpory 3.3 – Rozvoj venkova Intervence zaměřené na rozvoj venkova budou zahrnovat také fyzickou revitalizaci obcí a to na dětská hřiště včetně vybavení								
Poznámka	Je nutné, aby děti a mládež měli možnost výběru raději z 10ti hřišť, než z 5ti hospod Hřiště by mohla využívat škola k tělesné výchově, nebo ke sportovním akcím a dětským dnům atd.)								

⁵ Název organizace

⁶ zakřížkujte

Název projektu:		4) Rekonstrukce zdravotnického zařízení							
Nositel projektu (garant) ⁷	Město Klecany								
Předpokládaná realizace v letech ⁸	2008	2009	2010	2011	2012	2013	2014	2015	2016 -
		X	X	X	X	X	X	X	X
Odhad nákladů (Kč) v jednotlivých letech		4,0 mil.	3,0 mil.	3,0 mil.	2,0 mil.	2,0 mil.	2,0 mil.	1,0 mil.	3,0 mil.
Náklady (Kč) celkem	20,0 milionů								
Zdroje financování	Vlastní zdroje, dotace, sponzorské dary								
Popis projektu	Celková rekonstrukce budovy zdravotního střediska Jedná se o opravu střešního pláště včetně půdní vestavby a oken, konzervaci krovů, zateplení fasády a výměnu oken a dveří, zbudování nového výtahu do půdní vestavby, opravy žulového schodiště včetně zábradlí, nové instalace elektřiny, vody, plynu a kanalizace, odvod dešťových vod od budovy, opravu chodníků a stání pro automobily, zbudování nového topení včetně těles, úpravu zahrady a sklepních prostor								
Cílová skupina	Občané města Klecany, občané okolních obcí								
Možnosti dotací	ROP NUTS 2 SČ, Prioritní osa 3 – Integrovaný rozvoj území, 5.3 Oblast podpory 3.3 – Rozvoj venkova								
Poznámka									

⁷ Název organizace

⁸ zakřížkujte

Název projektu		5) Dětská hřiště v obci							
Nositel projektu (garant) ⁹	Město Klecany								
Předpokládaná realizace v letech ¹⁰	2008	2009	2010	2011	2012	2013	2014	2015	2016 -
	X	X	X						
Odhad nákladů (Kč) v jednotlivých letech	1,5 mil.	1,5 mil.	1,5 mil.						
Náklady (Kč) celkem	4,5 milionu + podle získaných příspěvků								
Zdroje financování	Využití příspěvků z různých fondů, nadací apod. Pokud možno pouze menší částky financovat z rozpočtu města								
Popis projektu	<p>Největší dětské hřiště by mohlo být v areálu fotbalového hřiště. Tady se musí vyřešit problémy s vlastníky pozemků</p> <p>Další dětské hřiště by se mohlo zrekonstruovat na sídlišti. Je třeba řešit problém s parkováním na sídlišti a příjezdem ke škole</p> <p>Dětská hřiště v Mírové ulici, Na Vinici, v ulici Pionýrská a v centru města nejsou závislá na žádné jiné akci, mohou se spojit i s celkovou parkovou úpravou</p> <p>MŠ – rozšířit dětské hřiště</p>								
Cílová skupina	Děti všech věkových kategorií (3-15 let)								
Možnosti dotací	<p>ROP NUTS 2 SČ</p> <p>Kapitola č. 5 Prioritní osa 3 – Integrovaný rozvoj území, 5.3 Oblast podpory 3.3 – Rozvoj venkova</p> <p>Intervence zaměřené na rozvoj venkova budou zahrnovat také fyzickou revitalizaci obcí a to na dětská hřiště včetně vybavení</p>								
Poznámka									

⁹ Název organizace

¹⁰ zakřížkujte

Název projektu:		6) Revitalizace náměstí								
Nositel projektu (garant) ¹¹	Město Klecany									
Předpokládaná realizace v letech ¹²	2008	2009	2010	2011	2012	2013	2014	2015	2016 -	
	X		X	X	X	X			X	
Odhad nákladů (Kč) v jednotlivých letech	300 tis.		2,5 mil.	2,5 mil.	2,5 mil.	2,5 mil.			10,0 mil.	
Náklady (Kč) celkem	20,3 milionů + podle získaných příspěvků									
Zdroje financování	Rozpočet města, příspěvky z různých fondů, nadací apod.									
Popis projektu	<p>Architektonická studie + projekt Celková úprava vzhledu náměstí</p> <ul style="list-style-type: none"> • úprava komunikací, chodníků a parkoviště, • parkové úpravy – v rámci revitalizace zachovat co nejvíce stávajících stromů, dosadit na vhodných místech mladé stromy, neopomenout i ostatní složky zeleně (keře, květinové záhony, trávničky) • vybavit náměstí vhodným mobiliářem (lavičky, odpadkové koše, osvětlení apod.) • infrastruktura <p>Vše zpracovat dle projektu revitalizace centra města</p>									
Cílová skupina	Občané i návštěvníci Klecan									
Možnosti dotací	<ul style="list-style-type: none"> • Na parkové úpravy Operační program MŽP Životní prostředí, Prioritní osa 6, Oblast podpory 6.5 Podpora regenerace urbanizované krajiny • Na další úpravy ROP NUTS 2 SČ Kapitola č. 5 Prioritní osa 3 – Integrovaný rozvoj území, 5.3 Oblast podpory 3.3 – Rozvoj venkova Intervence zaměřené na rozvoj venkova budou zahrnovat také fyzickou revitalizaci obcí a to zejména jejich centrálních částí, zanedbané centrální části venkovských obcí <p>Podporována je jejich konverze na nové využití veřejného charakteru nebo využití jiné Podporované aktivity ve vazbě na fyzickou revitalizaci území a transformaci neefektivně využívaných urbanizovaných ploch na nové využití, a to úprava a vybavení veřejných prostranství (např. povrchy, veřejná zeleň, veřejné osvětlení)</p>									
Poznámka										

¹¹ Název organizace

¹² zakřížkujte

Název projektu:		7) Revitalizace okolí přívozu							
Nositel projektu (garant) ¹³	Město Klecany								
Předpokládaná realizace v letech ¹⁴	2008	2009	2010	2011	2012	2013	2014	2015	2016 -
		X	X	X					
Odhad nákladů (Kč) v jednotlivých letech		1,0 mil.	1,0 mil.	500 tis.					
Náklady (Kč) celkem	2,5 milionu								
Zdroje financování	Vlastní zdroje, dotace, sponzorské dary								
Popis projektu	Revitalizace okolí přívozu v Klecánkách: 1) kompletní výměna zázemí přívozu (jednalo by se o 3 mobilní dřevěné domky, z toho 2 pro zázemí převozníků a 1 na sklad a dílnu) 2) asfaltové víceúčelové hřiště (využití – basketbal, nohejbal nebo pro malé děti překážkové dráhy na koloběžky aj., v zimě možnost kluziště) 3) mobilní zastřešený prostor s toaletami (sloužil by k posezení a zároveň jako tribuna k víceúčelovému hřišti) 4) dva stánky s občerstvením 5) nová parkovací místa pro auta a kola 6) terénní úpravy, výsadba zeleně, lavičky, vymezení travnaté plochy podél řeky k odpočinku								
Cílová skupina	Občané města a okolí, turisté, cyklisté, mládež (pro každého)								
Možnosti dotací	Výzva ROP Středočeského kraje, oblast dopravy a cestovní ruch, 1.1 Regionální dopravní infrastruktura								
Poznámka	Jednalo by se o místo k setkávání, k odpočinku, ke sportu, pořádání kulturních akcí, příjemnou zastávku pro cyklisty a turisty, kteří se zde mohou občerstvit a uvolnit								

¹³ Název organizace

¹⁴ zakřížkujte

Název projektu:		8) Odpadové hospodářství, sběrný dvůr							
Nositel projektu (garant) ¹⁵	Město Klecany								
Předpokládaná realizace v letech ¹⁶	2008	2009	2010	2011	2012	2013	2014	2015	2016 -
Odhad nákladů (Kč) v jednotlivých letech		0,5 mil.	1,0 mil.	1,0 mil.	1,5 mil.	1,5 mil.	1,5 mil.		
Náklady (Kč) celkem	7,0 milionů								
Zdroje financování	Rozpočet města, dotace								
Popis projektu	Kompletní rekonstrukce sběrného dvora (nebo vybudování nového na vhodnějším místě), veškeré vybavení tohoto zařízení s důrazem na co nejefektivnější třídění odpadu, vybavení na sběr a třídění jednotlivých složek nebezpečného odpadu, vybavení na sběr a zpracovávání biologického odpadu rostlinného původu (kompostárna, štěpkovač, drtička, prosévačka)								
Cílová skupina	Občané města								
Možnosti dotací	Operační program MŽP Životní prostředí, prioritní osa 4, Oblast podpory 4.1 Zkvalitňování nakládání s odpady								
Poznámka									

¹⁵ Název organizace

¹⁶ zakřížkujte

Název projektu:		9) Zřízení služebny městské policie							
Nositel projektu (garant) ¹⁷	Město Klecany								
Předpokládaná realizace v letech ¹⁸	2008	2009	2010	2011	2012	2013	2014	2015	2016 -
		X	X		X	X			
Odhad nákladů (Kč) v jednotlivých letech		4,0 mil.	1,0 mil.		3,0 mil.	2,0 mil.			
Náklady (Kč) celkem	10,0 milionů								
Zdroje financování	Vlastní zdroje, dotace, sponzorské dary								
Popis projektu	Zřízení služebny policie - rekonstrukce budovy v Dolních kasárnách, případně zbudování vhodného objektu pro služebnu. Nákup vozového parku (automobil, motocykly) a dalšího vybavení nezbytně nutného pro fungování Městské policie								
Cílová skupina	Občané i návštěvníci Klecan								
Možnosti dotací	-								
Poznámka	Policie by měla sloužit především ke kontrole veřejného pořádku v obci v denní i noční době								

¹⁷ Název organizace

¹⁸ zakřížkujte

Název projektu: 10) Rekonstrukce ulic – Do Klecánek, Čs. Armády									
Nositel projektu (garant) ¹⁹	Město Klecany								
Předpokládaná realizace v letech ²⁰	2008	2009	2010	2011	2012	2013	2014	2015	2016 -
	X	X	X	X	X	X	X	X	
Odhad nákladů (Kč) v jednotlivých letech	1,5 mil.	2,5 mil.	1,0 mil.	1,0 mil.	1,0 mil.	1,0 mil.	1,0 mil.	1,0 mil.	
Náklady (Kč) celkem	10,0 milionů								
Zdroje financování	Vlastní zdroje, dotace, sponzorské dary								
Popis projektu	Rekonstrukce povrchů ulic a chodníků, svodidel, zábradlí, dopravního značení								
Cílová skupina	Občané města								
Možnosti dotací	Výzva ROP Středočeského kraje, oblast dopravy a cestovní ruch, 1.1 Regionální dopravní infrastruktura								
Poznámka									

¹⁹ Název organizace

²⁰ zakřížkujte

Název projektu: 11) Pasportizace zeleně, ozelenění komunikací									
Nositel projektu (garant) ²¹	Město Klecany								
Předpokládaná realizace v letech ²²	2008	2009	2010	2011	2012	2013	2014	2015	2016 -
	X	X	X	X	X	X	X	X	
Odhad nákladů (Kč) v jednotlivých letech	100 tis.	100 tis.	100 tis.	100 tis.	100 tis.	100 tis.	100 tis.	100 tis.	
Náklady (Kč) celkem	0,8 milionu + podle získaných příspěvků								
Zdroje financování	Rozpočet města, příspěvky z různých fondů, nadací apod.								
Popis projektu	<p>Výsadba vhodné zeleně podél komunikací Nechat zpracovat pasportizaci zeleně, zmapovat hlavně stromy zasluhující ochranu na celém katastru Klecan i Drast, vytipovat stromy zasluhující ochranu i na pozemcích nepatřícím městu Revitalizovat vhodným způsobem stromořadí „V kaštanech“ a topolové stromořadí u hřbitova Vysadit nová stromořadí podél hlavních komunikací v těchto úsecích:</p> <ul style="list-style-type: none"> • křižovatka u hřbitova – směr Teplická silnice, levá strana komunikace • křižovatka u hřbitova – směr náměstí • podél areálu hřiště • ulice Pionýrská • Klecánky – Povltavská ulice <p>Výhledově se zaměřit na nově vznikající zástavby v Klecanech a prosazovat i zde co největší podíl zeleně, podél hlavních komunikací žádat v projektech a studiích aleje</p>								
Cílová skupina	Občané i návštěvníci Klecan								
Možnosti dotací	<p>Na další úpravy ROP NUTS 2 SČ Kapitola č. 5 Prioritní osa 3 – Integrovaný rozvoj území, 5.3 Oblast podpory 3.3 – Rozvoj venkova Intervence zaměřené na rozvoj venkova budou zahrnovat také fyzickou revitalizaci obcí a to zejména jejich centrálních částí, zanedbané centrální části venkovských obcí Podporována je jejich konverze na nové využití veřejného charakteru nebo využití jiné Podporované aktivity ve vazbě na fyzickou revitalizaci území a transformaci neefektivně využívaných urbanizovaných ploch na nové využití, a to úprava a vybavení veřejných prostranství (např. povrchy, veřejná zeleň, veřejné osvětlení)</p>								
Poznámka									

²¹ Název organizace

²² zakřížkujte

Název projektu:		12) Dům s pečovatelskou službou								
Nositel projektu (garant) ²³	Město Klecany									
Předpokládaná realizace v letech ²⁴	2008	2009	2010	2011	2012	2013	2014	2015	2016 -	
		X								
Odhad nákladů (Kč) v jednotlivých letech		6,0 mil.								
Náklady (Kč) celkem	6,0 milionů									
Zdroje financování	ROP, Středočeský kraj, Město Klecany, okolní obce zapojené do projektu, úvěr – Komerční banka									
Popis projektu	Nová výstavba či přestavba objektu s 10ti bytovými jednotkami pro seniory ve složení garsoniéra (případně 1+1) plus sociální zařízení, společenská místnost, místnost pro lékaře či pečovatelskou službu, technické zázemí									
Cílová skupina	Občané města Klecany, občané okolních obcí									
Možnosti dotací	V současné době dotace pouze na malometrážní byty pro seniory									
Poznámka	Podrobný odhad nákladů dosud nebyl proveden; celková cena nákladů je závislá na plánované kapacitě objektu, důležitá je míra zapojení okolních obcí									

²³ Název organizace

²⁴ zakřížkujte

Název projektu:		13) Infrastruktura v Klecánkách							
Nositel projektu (garant) ²⁵	Město Klecany								
Předpokládaná realizace v letech ²⁶	2008	2009	2010	2011	2012	2013	2014	2015	2016
	X	X	X	X	X				
Odhad nákladů (Kč) v jednotlivých letech	2,5 mil.	1,5 mil.	1,5 mil.	0,5 mil.	0,5 mil.				
Náklady (Kč) celkem	6,5 milionu								
Zdroje financování	Vlastní zdroje, dotace								
Popis projektu	Oprava a zbudování chodníků, kanalizace, můstků, dopravního značení, rozhlasu a protipovodňových opatření								
Cílová skupina	Občané města a okolí, turisté, cyklisté								
Možnosti dotací	ROP NUTS 2 SČ, Kapitola č. 5, Prioritní osa 3 – Integrovaný rozvoj území 5.3 Oblast podpory 3.3 – Rozvoj venkova přeložky a výstavba technické infrastruktury pouze v nezbytné míře (např. rekonstrukce inženýrských sítí na území regenerovaného městského jádra nebo jiné části města) ve vazbě na revitalizaci území. Tato aktivita bude podporována pouze jako doplňková.								
Poznámka									

²⁵ Název organizace

²⁶ zakřížkujte

Název projektu:		14) Revitalizace parků, parkové plochy, využití plochy požární nádrže								
Nositel projektu (garant) ²⁷	Město Klecany									
Předpokládaná realizace v letech ²⁸	2008	2009	2010	2011	2012	2013	2014	2015	2016 -	
Odhad nákladů (Kč) v jednotlivých letech			2,0 mil.	2,0 mil.	3,0 mil.					
Náklady (Kč) celkem	7,0 milionů + podle získaných příspěvků									
Zdroje financování	Rozpočet města, příspěvky z různých fondů, nadací apod.									
Popis projektu	<p>Parky: u fary, pod kostelem, Třebízského park, u bývalé požární nádrže Zpracování studií či projektů a rozpočtů Odborné ošetřování stromů a postupné nahrazení neperspektivních stromů Plochy koncipovat i s ohledem na snazší údržbu (řádné srovnání terénu), ošetřování stromů a keřů, jejich výsadba Dovybavit parky mobiliářem (lavičky, odpadkové koše, koše na psí exkrementy apod.), opravy drobných staveb (schodiště, zídky), případně zbudovat dětská hřiště Nahradit akátový porost pod kostelem kvalitnější zelení Požární nádrž – posoudit její funkci, v projektu využít vodní prvek (jezíčko, umělé koryto pro tok vody z pramene s přepady, kašna apod.), Zakládání nových parkových ploch ve vznikajících zástavbách Dále dovybavit město vhodnou komunální technikou na údržbu zeleně</p>									
Cílová skupina	Občané i návštěvníci Klecan									
Možnosti dotací	Na parkové úpravy Operační program MŽP Životní prostředí, Prioritní osa 6, Oblast podpory 6.4 Optimalizace vodního režimu krajiny Nádrž 6.5 Operační program MŽP Životní prostředí, Prioritní osa 6, Podpora regenerace urbanizované krajiny									
Poznámka										

²⁷ Název organizace

²⁸ zakřížkujte

Název projektu:		15) Revitalizace potoka nad ČOV							
Nositel projektu (garant) ²⁹	Město Klecany								
Předpokládaná realizace v letech ³⁰	2008	2009	2010	2011	2012	2013	2014	2015	2016 -
Odhad nákladů (Kč) v jednotlivých letech		1,0 mil.	1,0 mil.						
Náklady (Kč) celkem	2,0 miliony								
Zdroje financování	Rozpočet města, příspěvky z různých fondů, nadací apod.								
Popis projektu	Vyčištění a stabilizace koryta potoka nad ČOV, úprava a vyčištění okolí koryta potoka, proklesání a údržba přilehlé zeleně s cílem zachovat přírodní ráz potoka								
Cílová skupina	Občané Klecan								
Možnosti dotací	Operační program MŽP Životní prostředí, Prioritní osa 6, Oblast podpory 6.4 Optimalizace vodního režimu krajiny								
Poznámka									

²⁹ Název organizace

³⁰ zakřížkujte

Název projektu:		16) Rekonstrukce klecanské fary a přestavba na komunitní centrum								
Nositel (garant) ³¹ projektu	Město Klecany, partner: občanské sdružení Pravý Hradec									
Předpokládaná realizace v letech ³²	2008	2009	2010	2011	2012	2013	2014	2015	2016 -	
Odhad nákladů (Kč) v jednotlivých letech		5,0 mil.	10,0 mil.	5,0 mil.	5,0 mil.					
Náklady (Kč) celkem	25,0 milionů									
Zdroje financování	ROP, Středočeský kraj, Město Klecany, úvěr – Komerční banka									
Popis projektu	<p>Část prostor fary bude po rekonstrukci sloužit jako komunitní centrum. Rekonstruovaná fara (její větší část) bude potom sloužit veřejnosti. Hlavním posláním centra bude: obnova venkovského života a jeho tradic, umožnit dětem i dospělým trávit volný čas smysluplnou činností a integrovat občany ze znevýhodněných skupin. Důležitou roli budou mít aktivity jako chovatelství, ekologické pěstitelství, ekologická výchova apod. Fara bude sloužit jako místo setkávání občanů, mateřské centrum, relaxační a vzdělávací středisko pro obyvatele Klecan všech věkových kategorií. Budou zde pořádány tradiční jarmarky a lidové slavnosti navazující na tradice regionu. Lidé se sem nebudou chodit pasivně bavit, ale zapojovat se vlastní činností do života komunitního centra. V budoucnosti je zde plánován provoz mateřského centra, klubu seniorů a nízkoprahového klubu.</p> <p>Využití jednotlivých prostor po rekonstrukci (jedná se o dvůr, hospodářskou budovu č. 1 – bývalé chlévy – vpravo od hlavní budovy, hospodářskou budovu č. 2 – bývalý špýchar – vlevo od hlavní budovy, stodolu a pozemek za stodolou pod silnicí):</p> <p>ZAHRADA</p> <ul style="list-style-type: none"> - prostranství pro hry dětí, houpačky, ping-pongový stůl apod. - ohniště s posezením - bylinková / permakulturní zahrádka - výběhy domácích zvířat (slepice, kachny, kozy) <p>STODOLA</p> <ul style="list-style-type: none"> - jeviště s propadlištěm (divadlo, hudební vystoupení) - zkušebna různých klecanských kapel, nízkoprahový klub 									

³¹ Název organizace

³² zakřížkujte

Název projektu:	16) Rekonstrukce klecanské fary a přestavba na komunitní centrum
	<ul style="list-style-type: none"> - šatna, sociální zařízení - skladovací prostory - vchod bude jak z prostor fary, tak i z druhé strany, z pozemku přiléhajícího k silnici. <p>BÝVALÉ HODPODÁŘSKÉ BUDOVY</p> <p>Budova č. 1:</p> <ul style="list-style-type: none"> - místnost pro rukodělnou tvorbu (výtvarnou, hrnčířství, tradiční řemesla) - klub seniorů - malá kancelář - stáje pro domácí zvířata - sociální zařízení, šatna - skladovací prostory <p>Budova č. 2:</p> <p>Mateřské centrum:</p> <ul style="list-style-type: none"> - místnost pro aktivity maminek s dětmi (pohyb, hudební hrátky, angličtina, výtvarka apod.) - místnost pro aktivity budoucích matek (přednášky, předporodní kurz) - místnost pro aktivity rodičů (relaxace, masáže, malování, ukázky zdravého vaření, aromaterapie apod.). Tato místnost bude sloužit i pro nepravidelné aktivity typu prezentací, seminářů apod. - součástí mateřského centra by mohla být i čajovna integrovaná s obchůdkem s kosmetikou pro děti, bazárkem oblečení, knihovnou s internetem. - místnost pro hlídání dětí - sociální zařízení, přebalování dětí, dětský záchod - šatna - skladovací prostory <p>POZEMEK ZA STODOLOU</p> <ul style="list-style-type: none"> - přístupová cesta - permakulturní zahrada - malé parkoviště <p>POŽADAVKY NA REKONSTRUKCI</p> <ul style="list-style-type: none"> - Budovy: zatím nebyl stanoven odborný posudek; pravděpodobně bude nutno vyměnit podlahy, provést stavební úpravy dispozičního řešení, opravit střechy, kamenné zdi, omítky, nová okna i dveře. Vybudovat sociální zařízení, sklady a šatny. Vybudovat stáje a výběhy pro domácí zvířata.

Název projektu:	16) Rekonstrukce klecanské fary a přestavba na komunitní centrum
	- Pozemky: revitalizace, očištění od náletových dřevin, event. Oplocení pozemku za stodolou a vybudování přístupové cesty.
Cílová skupina	Občané města Klecany
Možnosti dotací	Sociální služby – komunitní centrum ROP NUTS 2 SČ, 5.3 Oblast podpory 3.3 – Rozvoj venkova, sociální péče, podpora vzniku, rekonstrukce zařízení zlepšující podmínky pro vymezené sociální skupiny Není možné dotovat komerční aktivity
Poznámka	

Název projektu: 17) Společenský dům									
Nositel projektu (garant) ³³	Město Klecany								
Předpokládaná realizace v letech ³⁴	2008	2009	2010	2011	2012	2013	2014	2015	2016 -
Odhad nákladů (Kč) v jednotlivých letech					15,0 mil.	5,0 mil.			5,0 mil.
Náklady (Kč) celkem	Investiční cca 25,0 miliónů + neinvestiční (provoz, platy) – nutno zahrnout do zpracování udržitelnosti								
Zdroje financování	SF EU – ROP, Středočeský kraj, rozpočet města Klecany (bude hradit provoz a mzdy zaměstnanců)								
Popis projektu	<p>Cílem projektu je vybudování společenského domu v Klecanech, který se stane:</p> <ul style="list-style-type: none"> - střediskem volnočasových aktivit a kulturního rozvoje města a jeho obyvatel - zázemím pro společenské aktivity občanů - centrem neformálního vzdělávání – doplněk ke školskému systému - kulturním stánkem s alternativní nabídkou (divadlo, hudba, kino, přednášky, výstavy apod.) - místem pro služby a komerční aktivity <p>Etapy projektu:</p> <ol style="list-style-type: none"> 1. Výstavba multifunkčního společenského domu v centru nebo poblíž centra města Klecany: <ul style="list-style-type: none"> - víceúčelový velký sál (plesy, taneční večery, diskotéky, divadelní představení, koncerty, promítání, přednášky, výstavy). Kapacita sálu: cca 150 lidí, velikost – cca 20 x 12 m – tj. 240 m² - menší sál pro komornější vystoupení, ochotnická představení, dětská představení apod. Kapacita: cca 60 lidí, velikost – cca 100 m² - místnost se stálou expozicí historie Klecan – cca 30 m² - místnosti pro kurzy a kroužky – hudební, výtvarné, pohybové, výuka cizích jazyků – 								

³³ Název organizace

³⁴ zakřížkujte

Název projektu: 17) Společenský dům	
	<p>cca 2 menší místnosti asi 20 m²</p> <ul style="list-style-type: none"> - prostory pro činnost klecanských sdružení a jiných společenských aktivit – cca 3 místnosti po 20 m² - knihovna (přestěhována z objektu pošty + modernizována) – cca 100 m² - sídlo sociálních služeb – podle potřeb obyvatel (pečovatelská služba, občanská poradna apod.) – 30 m² - provozní místnosti a sociální zařízení – 50 m² - místnosti pro komerční aktivity - čajovna, event. Kavárna či cukrárna (provozoval by ji nájemce – garantoval by využití k danému účelu) a další celkem 60 m² <p>2. Zřízení pracovních míst: ředitel/ka, administrativní pracovník/ce, správce/správcová objektu</p> <p>3. Vybavení a uvedení do provozu</p>
Cílová skupina	Občané města Klecany a okolních obcí
Možnosti dotací	Sociální služby ROP NUTS 2 SČ, 5.3 Oblast podpory 3.3 – Rozvoj venkova, sociální péče, podpora vzniku, rekonstrukce zařízení zlepšující podmínky pro vymezené sociální skupiny Není možné dotovat komerční aktivity
Poznámka	Kalkulace nákladů: investiční: stavba cca 2.130 m ³ x 5 000,- Kč = 10,65 mil. Kč; projektová dokumentace cca 250 tis. Kč; zpracování žádosti o dotaci včetně studie proveditelnosti min. 200 tis. Kč, ostatní náklady (vícepráce, zařízení a vybavení) – jistě vysoké, odhad celkové částky cca 25,0 mil. Kč

Název projektu: 18) Cyklotrasy, cyklostezka, In-line, pěší									
Nositel projektu (garant) ³⁵	Město Klecany								
Předpokládaná realizace v letech ³⁶	2008	2009	2010	2011	2012	2013	2014	2015	2016 -
Odhad nákladů (Kč) v jednotlivých letech					70 tis.	1,0 mil.	1,0 mil		
Náklady (Kč) celkem	2,07 milionů + podle získaných příspěvků								
Zdroje financování	Rozpočet města, příspěvky z různých fondů, nadací apod.								
Popis projektu	Projekt tras nemotorové dopravy na k.ú. Klecany Realizace trasování, značení a úprava povrchů tras, stezek, pěšin Mobiliář, opravy drobných staveb, případně dětské hřiště								
Cílová skupina	Občané i návštěvníci Klecan								
Možnosti dotací	Výzva ROP Středočeského kraje, oblast dopravy a cestovní ruch, 1.1 Regionální dopravní infrastruktura								
Poznámka	Podpora infrastruktury (ubytování, pohostinství, občerstvení) a marketingu Klecan								

³⁵ Název organizace

³⁶ zakřížkujte

Název projektu:		19) Obnovitelné zdroje energie							
Nositel projektu (garant) ³⁷	Město Klecany								
Předpokládaná realizace v letech ³⁸	2008	2009	2010	2011	2012	2013	2014	2015	2016 -
					X	X	X		X
Odhad nákladů (Kč) v jednotlivých letech					15,0 mil.	10,0 mil.	10,0 mil.		15,0 mil.
Náklady (Kč) celkem	50,0 miliónů								
Zdroje financování	Rozpočet města, příspěvky z různých fondů, nadací apod.								
Popis projektu	Využívání alternativních zdrojů energie – zpracování projektů odbornými společnostmi s cílem nejvhodnějších snížení energetických náročností budov patřících městu tj. ZŠ a MŠ, Hasičská zbrojnice, Městský úřad, pošta, bývalá Klecanka a další objekty města i nově vzniklé, aby jejich provozní náklady byly pokud možno co nejnižší								
Cílová skupina	Občané Klecan								
Možnosti dotací	Operační program MŽP Životní prostředí, prioritní osa 4								
Poznámka									

³⁷ Název organizace

³⁸ zakřížkujte

Název projektu: 20) Revitalizace prostoru kasáren									
Nositel projektu (garant) ³⁹	Město Klecany								
Předpokládaná realizace v letech ⁴⁰	2008	2009	2010	2011	2012	2013	2014	2015	2016 -
					X	X	X		X
Odhad nákladů (Kč) v jednotlivých letech					30,0 mil.	10,0 mil.	10,0 mil.		35,0 mil.
Náklady (Kč) celkem	85,0 miliónů								
Zdroje financování	Vlastní zdroje, dotace, sponzorské dary								
Popis projektu	Při revitalizaci kasáren zachovat co nejvíce perspektivních dřevin. Dále je potřeba sanovat bývalé nádrže PHM (3*) a staré stání pro vozovou techniku, zlikvidovat tesko domy, zbudovat přeložky inženýrských sítí, odpojit Horní kasárna od sítí a celkově revitalizovat prostor bývalých kasáren Projekt bude dále rozpracován na základě podrobnější studie, která bude upravovat budoucí využití lokality								
Cílová skupina	Občané i návštěvníci Klecan								
Možnosti dotací	Na parkové úpravy- Operační program MŽP Životní prostředí, Prioritní osa 6, Oblast podpory 6.5 Podpora regenerace urbanizované krajiny ROP NUTS 2 SČ, Prioritní osa 3 – Integrovaný rozvoj území, 5.3 Oblast podpory 3.3 – Rozvoj venkova, revitalizace brownfields								
Poznámka									

³⁹ Název organizace

⁴⁰ zakřížkujte

Název projektu:		21) Revitalizace potoka, retenční nádrže								
Nositel projektu (garant) ⁴¹	Město Klecany									
Předpokládaná realizace v letech ⁴²	2008	2009	2010	2011	2012	2013	2014	2015	2016 -	
Odhad nákladů (Kč) v jednotlivých letech						X				
Náklady (Kč) celkem	5,0 miliónů + podle získaných příspěvků									
Zdroje financování	Rozpočet města, příspěvky z různých fondů, nadací apod.									
Popis projektu	Stabilizace koryta potoka nad ČOV a prokletění a údržba přilehlé zeleně Retenční nádrže: úprava mokřadu, případné vybudování suchého poldru									
Cílová skupina	Občané Klecan									
Možnosti dotací	Operační program MŽP Životní prostředí, Prioritní osa 6, Oblast podpory 6.4 Optimalizace vodního režimu krajiny									
Poznámka										

⁴¹ Název organizace

⁴² zakřížkujte



3.6 Příprava a sestavení akčních plánů

Sestavení akčních plánů

Pro postupnou realizaci strategického plánu budou vypracovávány akční plány. První akční plán je vypracován pro léta 2009 - 2010, další akční plány budou aktualizovány vždy s jednoletým posunem.

Akční plán je nástroj operativní povahy, sloužící k jednoznačnému vytýčení projektů, které se s vysokou mírou pravděpodobností budou realizovat. Projekty by měly vycházet ze schváleného Strategického plánu rozvoje města Klecany pro období 2008 – 2020 a měly by mít jednoznačně definovaného nositele a další náležitosti nutné pro efektivní řízení města.

Proces přípravy a realizace aktivit

Příprava a realizace projektů v rámci Strategického plánu probíhá v následujících fázích:

- 1. Návrh projektu**
- 2. Posouzení návrhu projektu**
- 3. Výběr projektů do akčního plánu**
- 4. Realizace projektu**
- 5. Monitoring projektu**

ad 1. Návrh projektu

Návrhy, případně koncepty projektů, které budou naplňovat cíle Strategického plánu, budou průběžně vznikat zejména v rámci činnosti města (zastupitelstva, rady, komisí, aj.), dále v rámci komunitních aktivit jako reakce na nabízené dotační tituly (kraje, sátu, EU) či jinými způsoby. Návrhy projektů bude shromažďovat vybrané městské pracoviště (odbor).

Návrhy projektů budou vypracovány ve struktuře položek akčního plánu, tedy

- Název aktivity (projektu) + stručný popis



- Nositel projektu a kontaktní osoba
- Termín realizace
- Finanční náklady (Kč)
- Zdroje financování
- Cílové skupiny

Všechny navržené projekty musí přispívat k stanoveným cílům Strategického plánu, zejména k naplnění globálního cíle a specifického cíle priority a spadat obsahově alespoň do jednoho opatření.

Vedení MěÚ, respektive jím pověřený koordinátor, vyzve partnery v dostatečném předstihu před přípravou rozpočtu města k podávání návrhu projektů do akčního plánu na další rok, popřípadě k aktualizaci již stanovených projektů v zásobníku projektů.

Osloveni budou zejména tyto partneři:

- zastupitelé,
- MěÚ,
- komise,
- příspěvkové organizace města,
- neziskové organizace,
- zástupci podnikatelů,
- ostatní zájemci.

Zásobník všech předložených projektů setřídí dle priorit a opatření osoba pověřená jeho vedením.

Nerealizované projekty z minulých let

Do zásobníku projektů jsou vloženy také projekty, které z různých důvodů nebyly realizovány v minulých letech, a také projekty, jejichž realizace je víceletá a pokračuje. I u těchto projektů je potřeba revidovat, jakým způsobem přispívají k plnění cílů strategického plánu. Naopak již zrealizované projekty jsou ze zásobníku projektů vyjmuty.



ad 2. Posouzení návrhu projektu

Prvotní formální posouzení návrhů projektů provede pověřená osoba, pro případná doplnění kontaktuje nositele projektu. Vedení města, respektive pověřená osoba, také provede předběžné vyhodnocení vyváženosti souboru projektů v jednotlivých problémových oblastech, prioritách a opatřeních.

Zásobník projektů včetně tzv. shortlistu projektů (v shortlistu jsou obsaženy projekty, které jsou navrženy k realizaci na daný rok) je poté předložen k posouzení Komisi strategického plánu.

Komise strategického plánu projedná jednotlivé projekty. Je-li potřeba, vyžádá si Komise strategického plánu odborné posudky (MěÚ, komisemi města nebo externím konzultantem).

ad 3. Výběr projektů do akčního plánu

Za výběr projektů a sestavení akčního plánu zodpovídá Komise strategického plánu.

Klíčovými kritérii při posuzování, zda bude projekt zařazen do akčního plánu a vybrán k realizaci v následujících dvou letech, jsou:

- dostupnost zdrojů financování
- časová priorita
- garant realizace, který
 - zná cíle, kterých se má aktivitou dosáhnout,
 - přijímá odpovědnost za danou aktivitu a její výsledky,
 - finančně přispívá k realizaci,
 - zná časový horizont, do kterého se má rozvojová aktivita dokončit,
 - prokazuje svou angažovanost pro dosažení očekávaných výsledků.

Nejvýznamnějším parametrem zařazení projektu do akčního plánu je dostupnost zdrojů financování, tedy příslib města, že na jeho realizaci uvolní peníze.

Projekty z akčního plánu jsou poté předloženy odpovědným subjektům pro přípravu rozpočtu na další rok, kteří je do návrhu zapracují.



Po schválení rozpočtu města na další rok provede vedení MěÚ finanční revizi zajištění zdrojů financování jednotlivých projektů. O výsledku informuje Komisi strategického plánu. Pokud některý projekt není zařazen do rozpočtu města, je z akčního plánu na příští rok vyškrtnut.

Vyškrtnuté projekty jsou zařazeny do zásobníku. Pokud se v průběhu roku naleznou disponibilní zdroje (úspory, dotační titul kraje, státu, EU) je projekt realizován, pokud tomu tak není, vstupuje projekt do tvorby akčního plánu na další rok.

ad 4. Realizace projektu

Projekt realizuje nositel projektu v souladu se schváleným návrhem.

ad 5. Monitoring projektu

O realizovaném projektu podává nositel projektu zprávu, která slouží Komisi strategického plánu k monitorování realizace celého strategického plánu.

Zprávy shromažďuje vedení MěÚ, které je souhrnně předkládá Komisi strategického plánu. Monitoring realizace projektů a celého strategického plánu jsou podkladem k hodnotícímu procesu a základním impulsem pro případnou aktualizaci dokumentu.

Financování aktivit

Protože úspěšná realizace velké části rozvojových projektů z akčních plánů bude vyžadovat finanční prostředky, které pro ně musí být získány a alokovány (nejčastěji se jedná o vyčlenění prostředků z rozpočtu města), bude výčet projektů v akčním plánu korespondovat s návrhem rozpočtu města v příslušném roce (a dalších zapojených subjektů, případně spolupracujících organizací).

Vlastní realizace strategického plánu

Vytvoření Komise strategického plánu

Odpovědnost za realizaci jednotlivých aktivit, vyhodnocování jejich realizace a přijímání příslušných opatření má městské zastupitelstvo. K tomu si zastupitelstvo vytvoří Komisi strategického plánu.

Komise se bude scházet alespoň jednou ročně. Jejimi hlavními úkoly jsou:

- zpracování akčních plánů realizace strategického plánu,
- navrhování způsobu realizace rozvojových aktivit a stanovení jejich priorit,



- sledování a hodnocení realizace rozvojových aktivit,
- předkládání souhrnné roční zprávy o realizaci strategického plánu zastupitelstvu města.

Podklady pro jednání Komise strategického plánu připravuje vedení MěÚ.

Aktualizace strategického plánu

Strategický plán je živým dokumentem, který bude v tří-až čtyřletých intervalech aktualizován.

Při zásadnějších změnách ve státní hospodářské politice nebo v municipální politice, zásadních změnách v zákonech, změnách v podnikatelské sféře, při příchodu významného investora do města, při významných výstupech a podnětech vzešlých z komunitního plánování apod. bude reagováno na vzniklou situaci mimořádnou aktualizací strategického plánu i mimo stanovené intervaly jeho průběžné aktualizace.

Doporučení pro aktualizaci strategického plánu bude předkládat Komise strategického plánu.



4 Zkratky a zdroje

4.1 Zkratky v textu nevysvětlené

ČOV	čistírna odpadních vod
ČR	Česká republika
ČSÚ	Český statistický úřad
DPS	dům s pečovatelskou službou
JZD	jednotné zemědělské družstvo
m. č.	místní část, resp. městská část
MŠ	mateřská škola
MŽP	Ministerstvo životního prostředí
NUTS	územněsprávní jednotka v rámci EU
ORP	obec s rozšířenou působností
PSC	poštovní směrovací číslo
ROP	regionální operační plán
ROPID	Regionální organizátor pražské integrované dopravy
RS	regulační stanice
SČ	Střední Čechy
SBD	stavební bytové družstvo
STL	středotlaký
TJ	tělovýchovná jednota
VDJ	vodojem
VVN	velmi vysoké napětí
VTL	vysokotlaký
ÚP VÚC	územní plán velkého územního celku
ZŠ	základní škola



4.2 Hlavní zdroje informací

Konzultace se zástupci města Klecany

Internetové stránky obce

Klecany, obec – město, Po cestách historie

ÚPN VÚC Střední Čechy

Středočeský kraj – internetové stránky

Český statistický úřad – internetové stránky

- vyžádané údaje

ROPID – internetové stránky

Anketa obyvatel

Terénní výzkum v Klecanech a okolí